

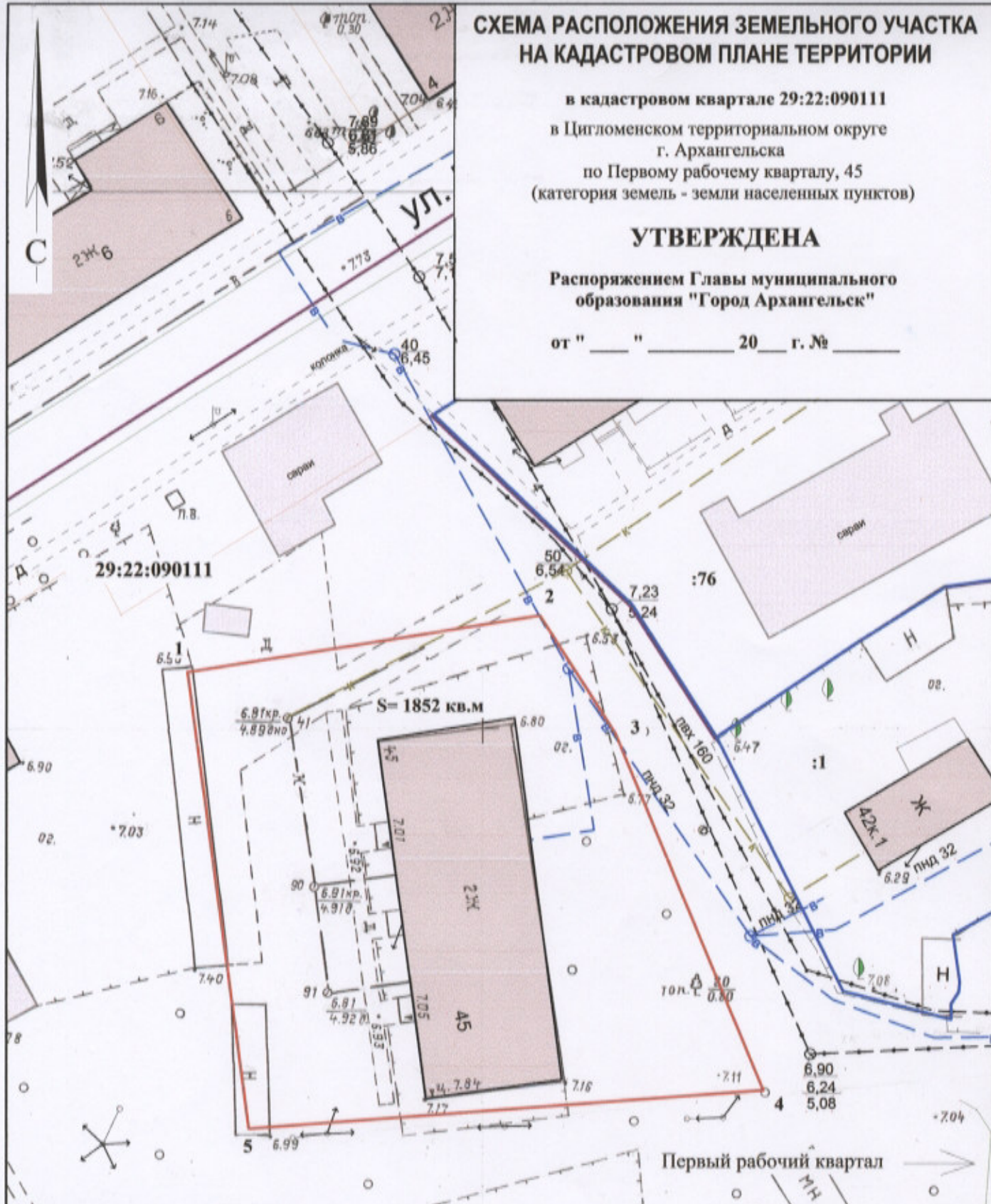
СХЕМА РАСПОЛОЖЕНИЯ ЗЕМЕЛЬНОГО УЧАСТКА НА КАДАСТРОВОМ ПЛАНЕ ТЕРРИТОРИИ

в кадастровом квартале 29:22:090111
в Цигломенском территориальном округе
г. Архангельска
по Первому рабочему кварталу, 45
(категория земель - земли населенных пунктов)

УТВЕРЖДЕНА

Распоряжением Главы муниципального
образования "Город Архангельск"

от " ___ " _____ 20__ г. № _____



Система координат МСК-29

Условный номер земельного участка

Площадь земельного участка 1852 кв.м.

Обозначение
характерных
точек границ

координаты, м

	X	Y
1	649804.52	2511030.48
2	649811.04	2511063.11
3	649800.30	2511070.60
4	649767.69	2511085.68
5	649762.29	2511037.85

УСЛОВНЫЕ ОБОЗНАЧЕНИЯ:

- граница образуемого земельного участка
- граница учтенных земельных участков
- 29:22:090111** номер кадастрового квартала
- :76** кадастровый номер земельного участка

Масштаб 1 : 500

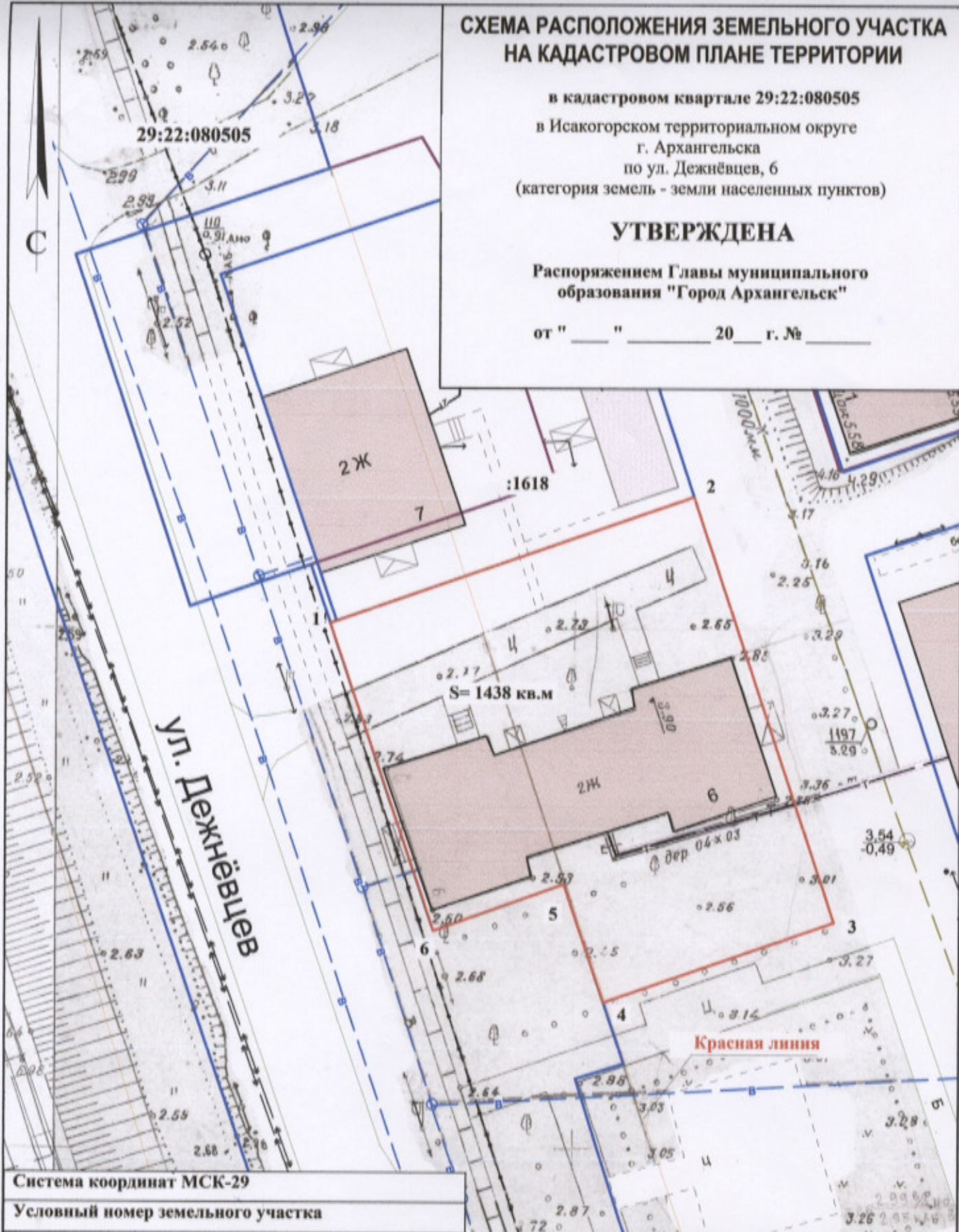
СХЕМА РАСПОЛОЖЕНИЯ ЗЕМЕЛЬНОГО УЧАСТКА НА КАДАСТРОВИМ ПЛАНЕ ТЕРРИТОРИИ

в кадастровом квартале 29:22:080505
в Исакогорском территориальном округе
г. Архангельска
по ул. Дежнёвцев, 6
(категория земель - земли населенных пунктов)

УТВЕРЖДЕНА

Распоряжением Главы муниципального
образования "Город Архангельск"

от " ___ " _____ 20__ г. № _____



Система координат МСК-29

Условный номер земельного участка

Площадь земельного участка 1438 кв.м.

Обозначение
характерных
точек грани

координаты, м

X

Y

1	646414.37	2523274.94
2	646427.94	2523309.51
3	646387.57	2523324.76
4	646378.96	2523302.84
5	646390.18	2523298.55
6	646385.16	2523286.14

УСЛОВНЫЕ ОБОЗНАЧЕНИЯ:

- граница образуемого земельного участка
- граница учтенных земельных участков

29:22:0080505 номер кадастрового квартала

:1618 кадастровый номер земельного участка

Масштаб 1 : 500

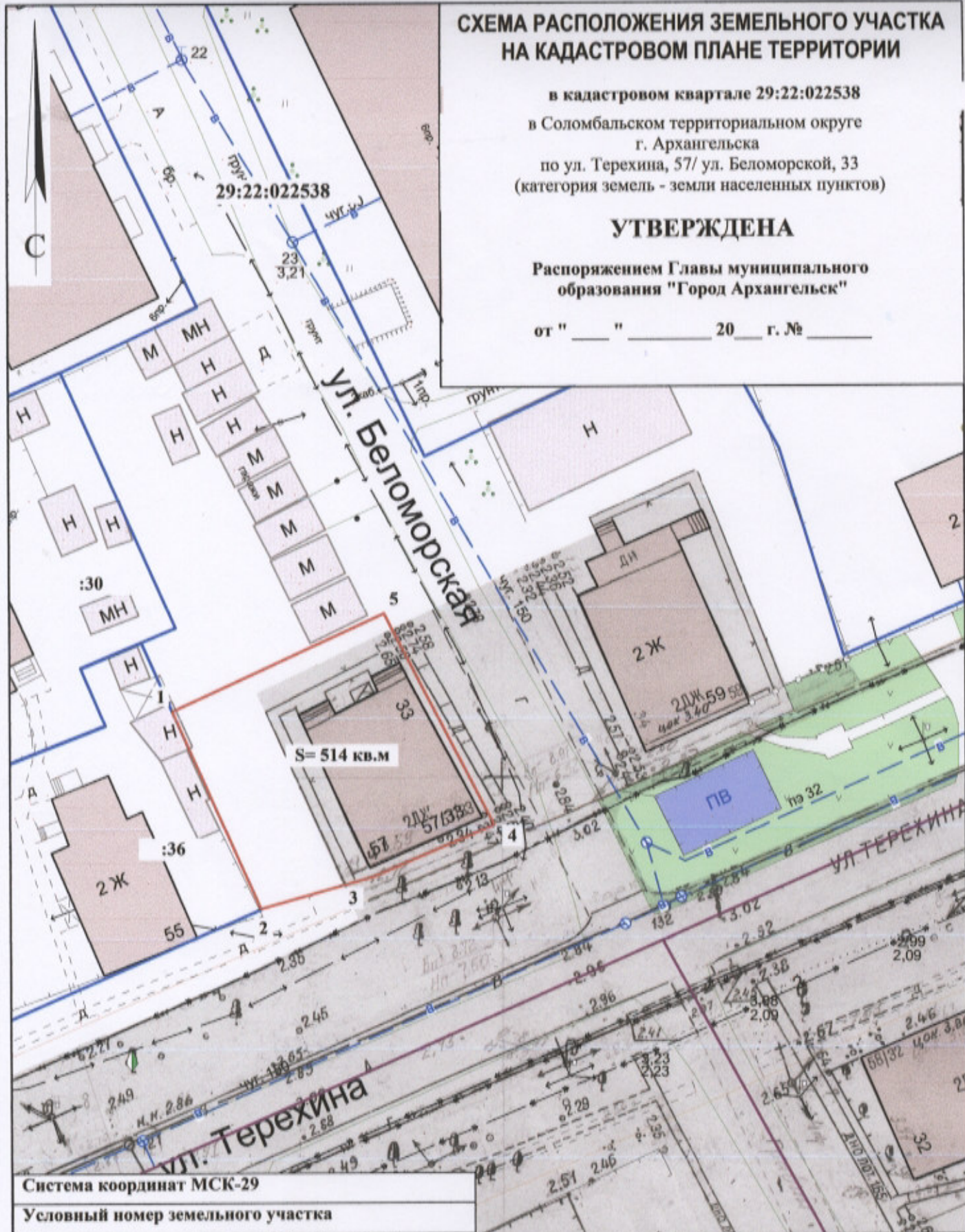
СХЕМА РАСПОЛОЖЕНИЯ ЗЕМЕЛЬНОГО УЧАСТКА НА КАДАСТРОВОМ ПЛАНЕ ТЕРРИТОРИИ

в кадастровом квартале 29:22:022538
в Соломбальском территориальном округе
г. Архангельска
по ул. Терехина, 57/ ул. Беломорской, 33
(категория земель - земли населенных пунктов)

УТВЕРЖДЕНА

Распоряжением Главы муниципального
образования "Город Архангельск"

от " " 20 г. №



Система координат МСК-29

Условный номер земельного участка

Площадь земельного участка 514 кв.м.

Обозначение
характерных
точек границы

координаты, м

	X	Y
1	655823.23	2519203.64
2	655804.59	2519212.83
3	655808.05	2519223.54
4	655813.43	2519235.02
5	655833.43	2519223.65

УСЛОВНЫЕ ОБОЗНАЧЕНИЯ:

- граница образуемого земельного участка
- граница учтенных земельных участков
- 29:22:022538** номер кадастрового квартала
- :36** кадастровый номер земельного участка

Масштаб 1 : 500

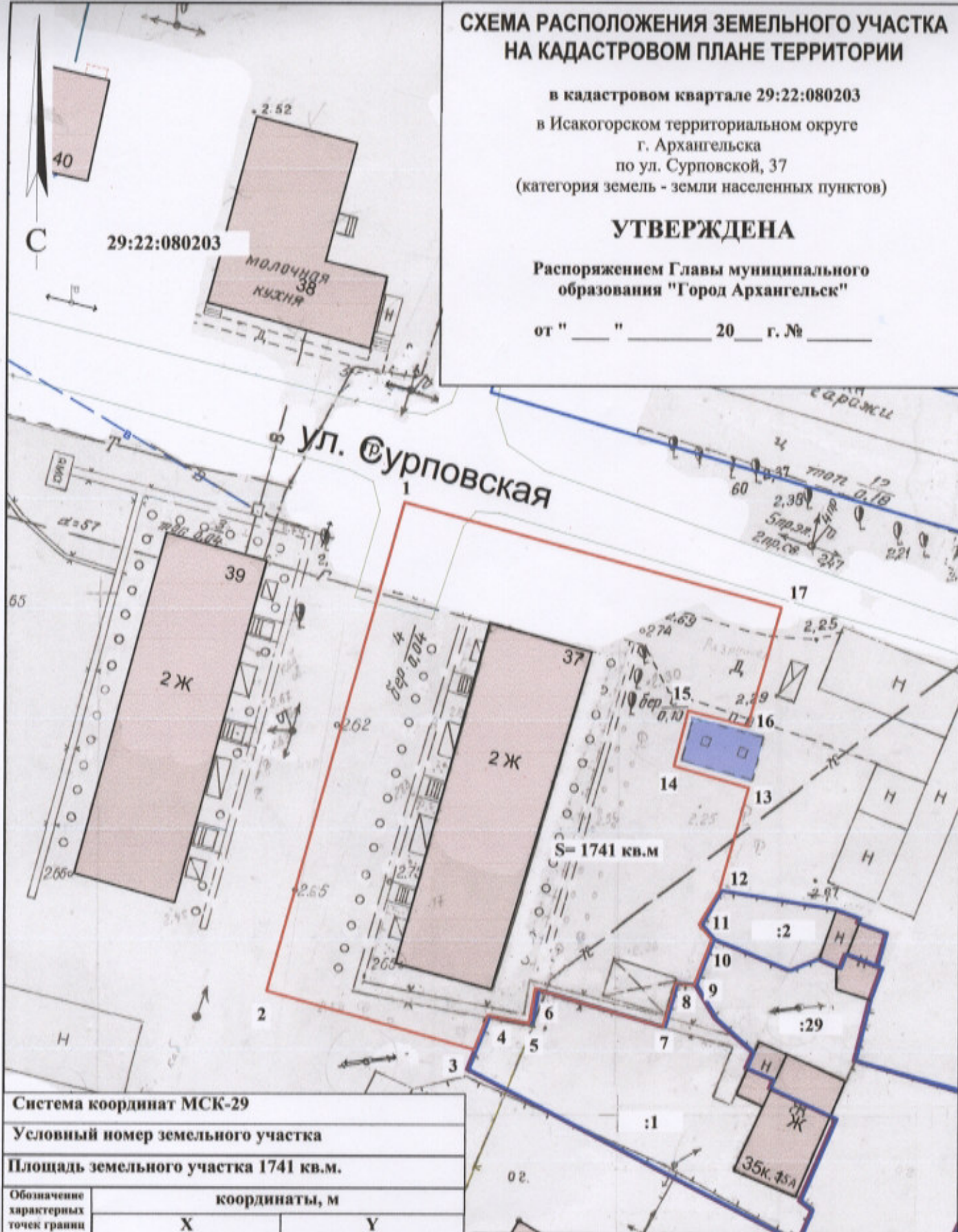
СХЕМА РАСПОЛОЖЕНИЯ ЗЕМЕЛЬНОГО УЧАСТКА НА КАДАСТРОВОМ ПЛАНЕ ТЕРРИТОРИИ

в кадастровом квартале 29:22:080203
в Исакогорском территориальном округе
г. Архангельска
по ул. Сурповской, 37
(категория земель - земли населенных пунктов)

УТВЕРЖДЕНА

Распоряжением Главы муниципального
образования "Город Архангельск"

от " ____ " _____ 20 ____ г. № _____



Система координат МСК-29

Условный номер земельного участка

Площадь земельного участка 1741 кв.м.

Обозначение
характерных
точек границы

координаты, м

	X	Y
1	648877.79	2520731.32
2	648830.28	2520720.02
3	648825.48	2520740.26
4	648828.75	2520741.42
5	648828.12	2520745.53
6	648831.48	2520746.00
7	648828.37	2520758.34
8	648832.68	2520759.38
9	648832.59	2520761.19
10	648837.05	2520762.71
11	648838.40	2520761.44
12	648841.73	2520763.24
13	648851.73	2520765.65
14	648853.54	2520758.36
15	648858.91	2520759.51
16	648857.68	2520765.29
17	648869.21	2520768.04

УСЛОВНЫЕ ОБОЗНАЧЕНИЯ:

- граница образуемого земельного участка
- граница учтенных земельных участков

29:22:080203 номер кадастрового квартала

Масштаб 1 : 500

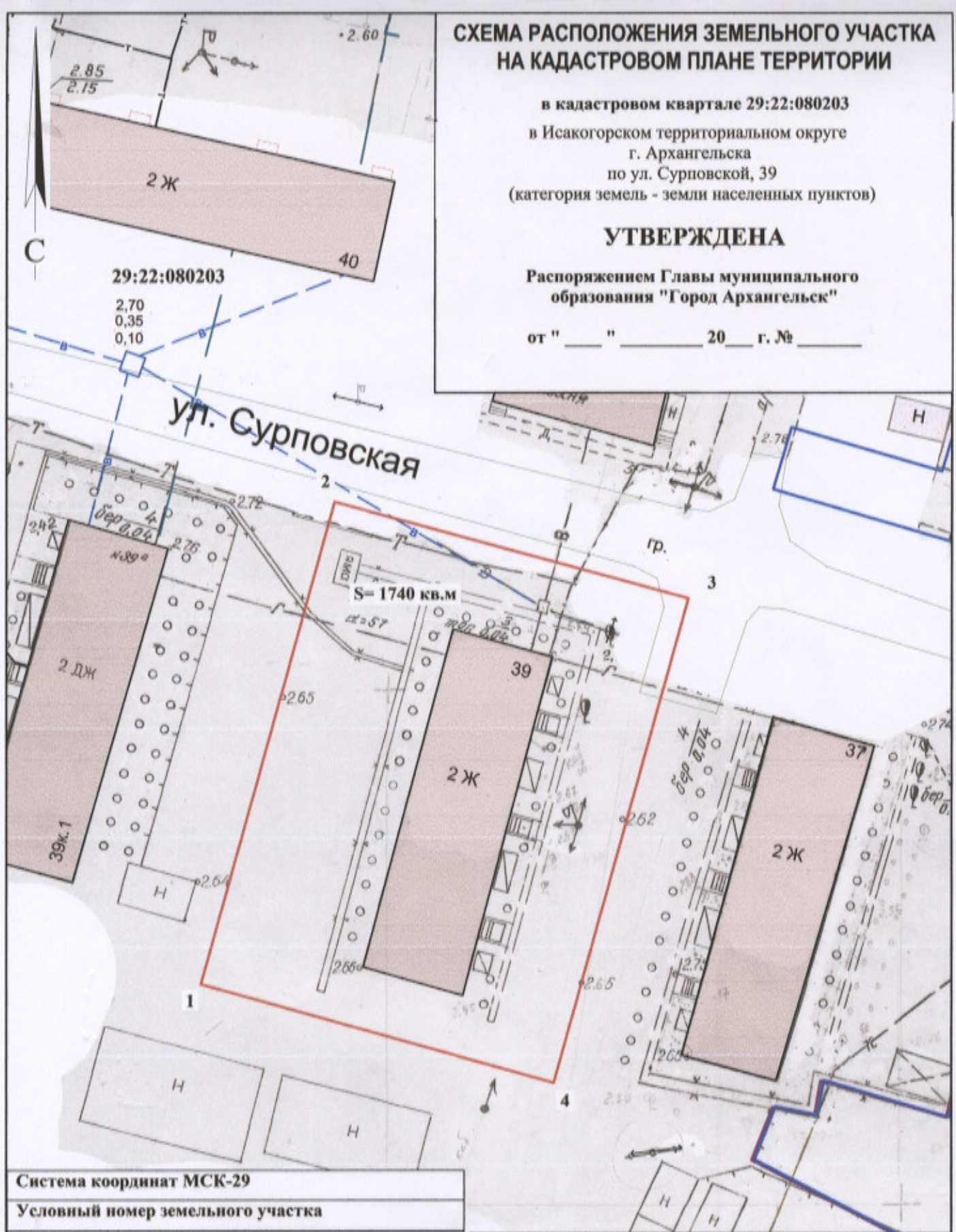
СХЕМА РАСПОЛОЖЕНИЯ ЗЕМЕЛЬНОГО УЧАСТКА НА КАДАСТРОВом ПЛАНЕ ТЕРРИТОРИИ

в кадастровом квартале 29:22:080203
в Исакогорском территориальном округе
г. Архангельска
по ул. Сурповской, 39
(категория земель - земли населенных пунктов)

УТВЕРЖДЕНА

Распоряжением Главы муниципального
образования "Город Архангельск"

от " ___ " _____ 20__ г. № _____



Система координат МСК-29

Условный номер земельного участка

Площадь земельного участка 1740 кв.м.

Обозначение характерных точек границы	координаты, м	
	X	Y
1	648838.52	2520685.29
2	648885.81	2520696.51
3	648877.79	2520731.32
4	648830.28	2520720.02

УСЛОВНЫЕ ОБОЗНАЧЕНИЯ:

- граница образуемого земельного участка
- граница учтенных земельных участков

29:22:080203 номер кадастрового квартала

Масштаб 1 : 500

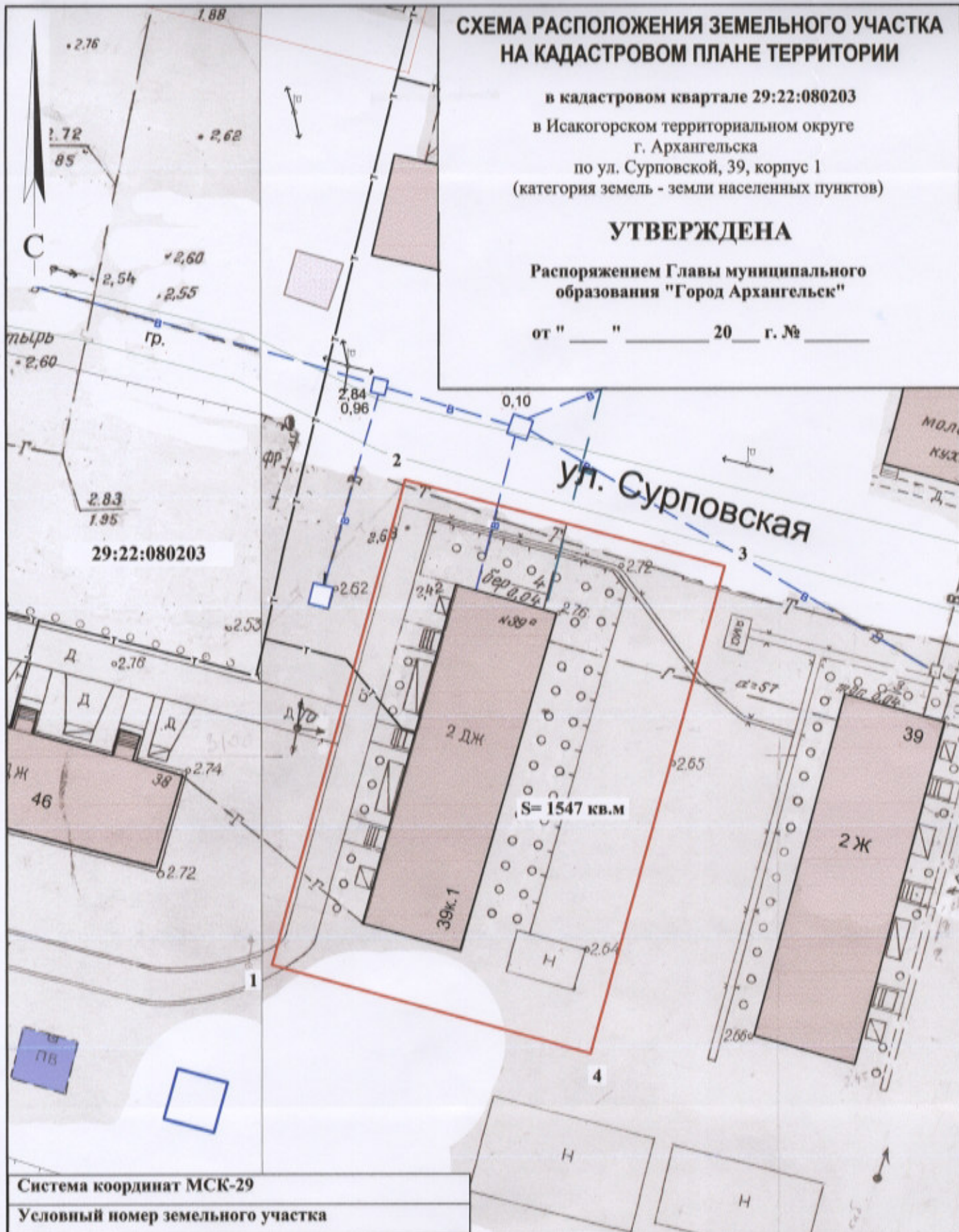
СХЕМА РАСПОЛОЖЕНИЯ ЗЕМЕЛЬНОГО УЧАСТКА НА КАДАСТРОВом ПЛАНЕ ТЕРРИТОРИИ

в кадастровом квартале 29:22:080203
в Исакогорском территориальном округе
г. Архангельска
по ул. Сурповской, 39, корпус 1
(категория земель - земли населенных пунктов)

УТВЕРЖДЕНА

Распоряжением Главы муниципального
образования "Город Архангельск"

от " ___ " _____ 20__ г. № _____



Система координат МСК-29

Условный номер земельного участка

Площадь земельного участка 1547 кв.м.

Обозначение характерных точек границы	координаты, м	
	X	Y
1	648845.89	2520654.26
2	648892.98	2520665.40
3	648885.81	2520696.51
4	648838.52	2520685.29

УСЛОВНЫЕ ОБОЗНАЧЕНИЯ:

- граница образуемого земельного участка
- - - граница учтенных земельных участков

29:22:080203 номер кадастрового квартала

Масштаб 1 : 500

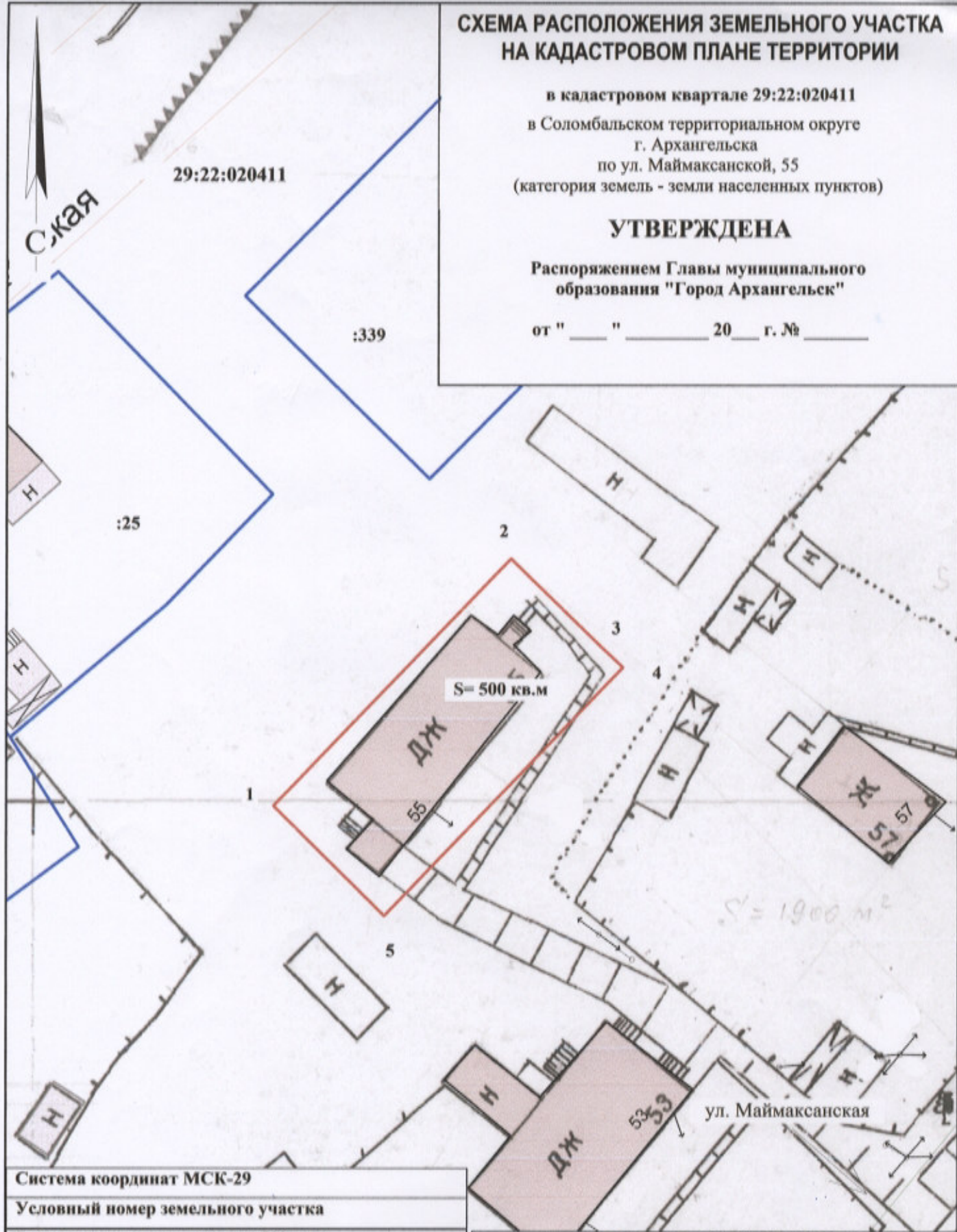
СХЕМА РАСПОЛОЖЕНИЯ ЗЕМЕЛЬНОГО УЧАСТКА НА КАДАСТРОВОМ ПЛАНЕ ТЕРРИТОРИИ

в кадастровом квартале 29:22:020411
в Соломбальском территориальном округе
г. Архангельска
по ул. Маймаксанской, 55
(категория земель - земли населенных пунктов)

УТВЕРЖДЕНА

Распоряжением Главы муниципального
образования "Город Архангельск"

от " ___ " _____ 20__ г. № _____



Система координат МСК-29

Условный номер земельного участка

Площадь земельного участка 500 кв.м.

Обозначение
характерных
точек границ

координаты, м

	Х	У
1	661198.39	2518602.60
2	661223.09	2518624.63
3	661214.81	2518633.83
4	661213.03	2518635.86
5	661188.21	2518613.72

УСЛОВНЫЕ ОБОЗНАЧЕНИЯ:

- граница образуемого земельного участка
- граница учтенных земельных участков
- 29:22:020411** номер кадастрового квартала
- :339** кадастровый номер земельного участка

Масштаб 1 : 500

СХЕМА РАСПОЛОЖЕНИЯ ЗЕМЕЛЬНОГО УЧАСТКА НА КАДАСТРОВОМ ПЛАНЕ ТЕРРИТОРИИ

в кадастровом квартале 29:22:031610
в Северном территориальном округе
г. Архангельска
по ул. Ударников, 15
(категория земель - земли населенных пунктов)

УТВЕРЖДЕНА

Распоряжением Администрации муниципального образования "Город Архангельск"

от " ___ " ___ 20__ г. № ___

29:22:031610

S= 1496 кв.м

ул. Ударников

дорога из древесины
от хоздво

Система координат МСК-29

Условный номер земельного участка

Площадь земельного участка 1496 кв.м.

Обозначение характерных точек границы	координаты, м	
	X	Y
1	657208.00	2522280.27
2	657209.36	2522281.36
3	657233.75	2522273.40
4	657216.16	2522218.97
5	657194.64	2522226.12
6	657191.73	2522227.10

УСЛОВНЫЕ ОБОЗНАЧЕНИЯ:

- граница образуемого земельного участка
- граница учтенных земельных участков
- 29:22:031610 номер кадастрового квартала
- :187 кадастровый номер земельного участка

:187

Масштаб 1 : 500

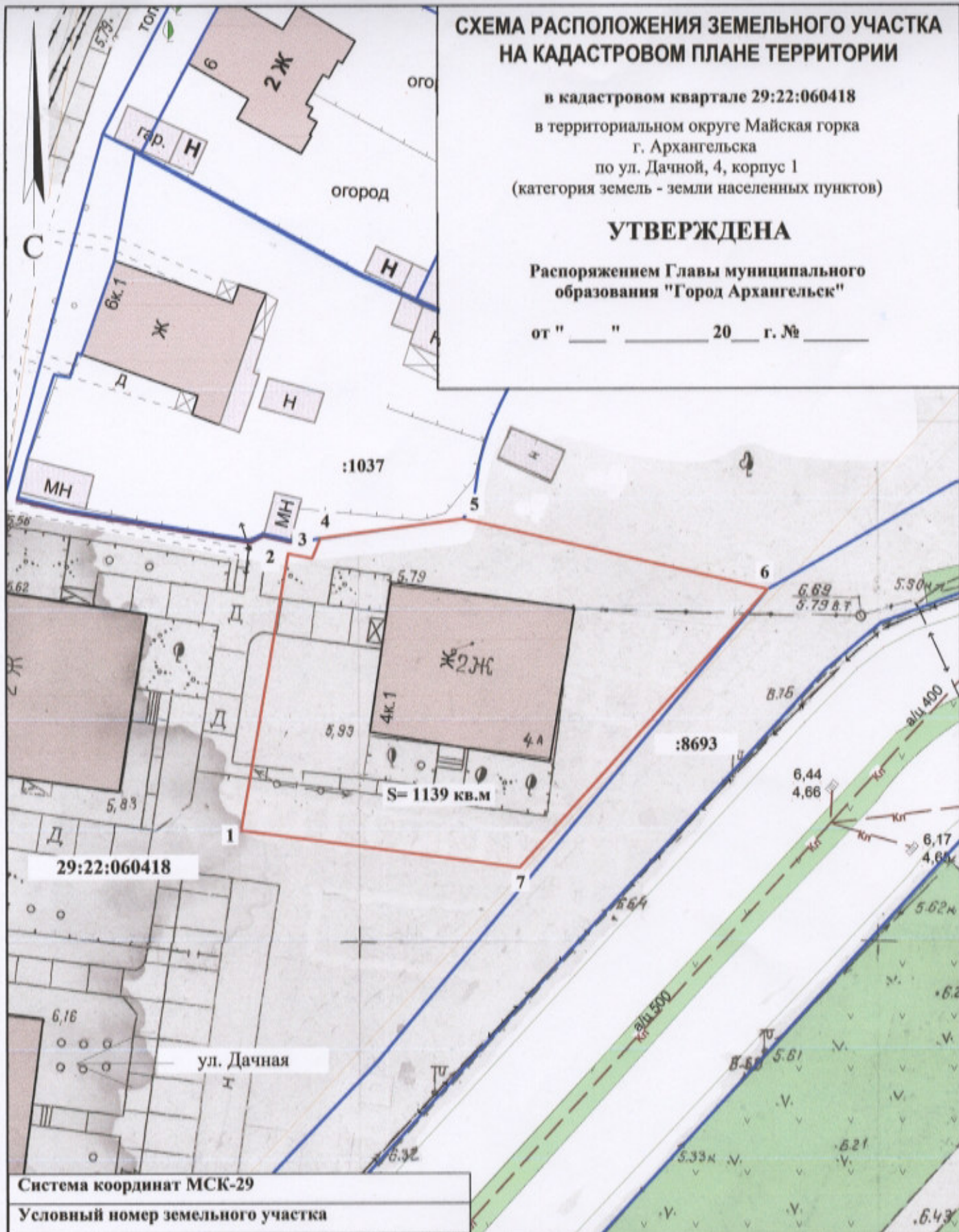
СХЕМА РАСПОЛОЖЕНИЯ ЗЕМЕЛЬНОГО УЧАСТКА НА КАДАСТРОВОМ ПЛАНЕ ТЕРРИТОРИИ

в кадастровом квартале 29:22:060418
в территориальном округе Майская горка
г. Архангельска
по ул. Дачной, 4, корпус 1
(категория земель - земли населенных пунктов)

УТВЕРЖДЕНА

Распоряжением Главы муниципального
образования "Город Архангельск"

от " ___ " _____ 20__ г. № _____



Система координат МСК-29

Условный номер земельного участка

Площадь земельного участка 1139 кв.м.

Обозначение
характерных
точек границ

координаты, м

	координаты, м	
	X	Y
1	648488.63	2526210.54
2	648515.41	2526214.11
3	648515.06	2526216.43
4	648517.01	2526217.19
5	648519.39	2526230.88
6	648513.67	2526260.49
7	648486.03	2526237.54

УСЛОВНЫЕ ОБОЗНАЧЕНИЯ:

- граница образуемого земельного участка
- граница учтенных земельных участков
- 29:22:060418** номер кадастрового квартала
- :1037** кадастровый номер земельного участка

Масштаб 1 : 500

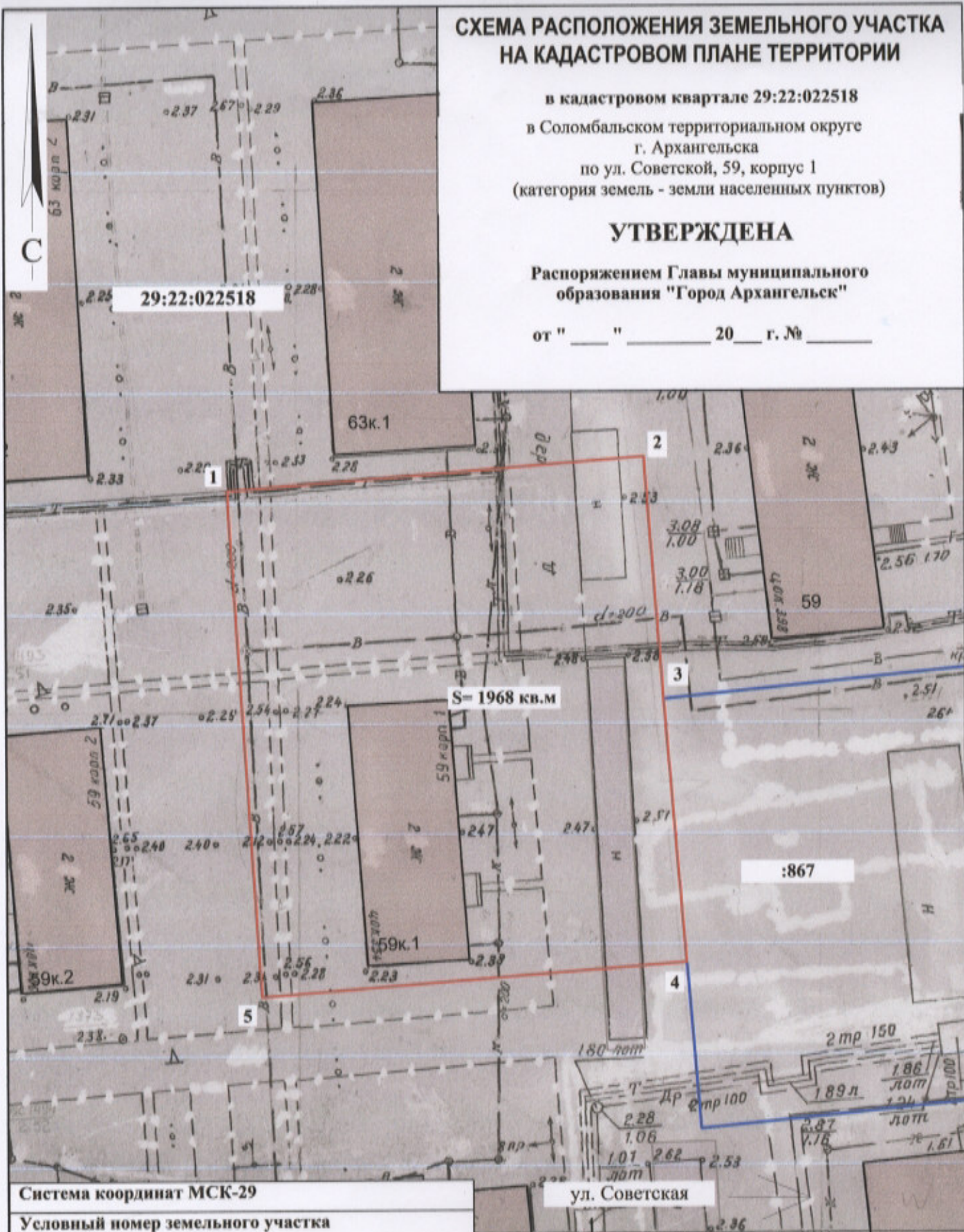
СХЕМА РАСПОЛОЖЕНИЯ ЗЕМЕЛЬНОГО УЧАСТКА НА КАДАСТРОВОМ ПЛАНЕ ТЕРРИТОРИИ

в кадастровом квартале 29:22:022518
в Соломбальском территориальном округе
г. Архангельска
по ул. Советской, 59, корпус 1
(категория земель - земли населенных пунктов)

УТВЕРЖДЕНА

Распоряжением Главы муниципального
образования "Город Архангельск"

от " ___ " ___ 20__ г. № ___



Система координат МСК-29

Условный номер земельного участка

Площадь земельного участка 1968 кв.м.

Обозначение характерных точек границ	координаты, м	
	X	Y
1	656471.47	2518753.43
2	656476.12	2518793.31
3	656453.00	2518796.00
4	656427.87	2518799.08
5	656423.14	2518758.44

ул. Советская

УСЛОВНЫЕ ОБОЗНАЧЕНИЯ:

- граница образуемого земельного участка
- граница учтенных земельных участков
- 29:22:022518 номер кадастрового квартала
- :867 кадастровый номер земельного участка

Масштаб 1 : 500

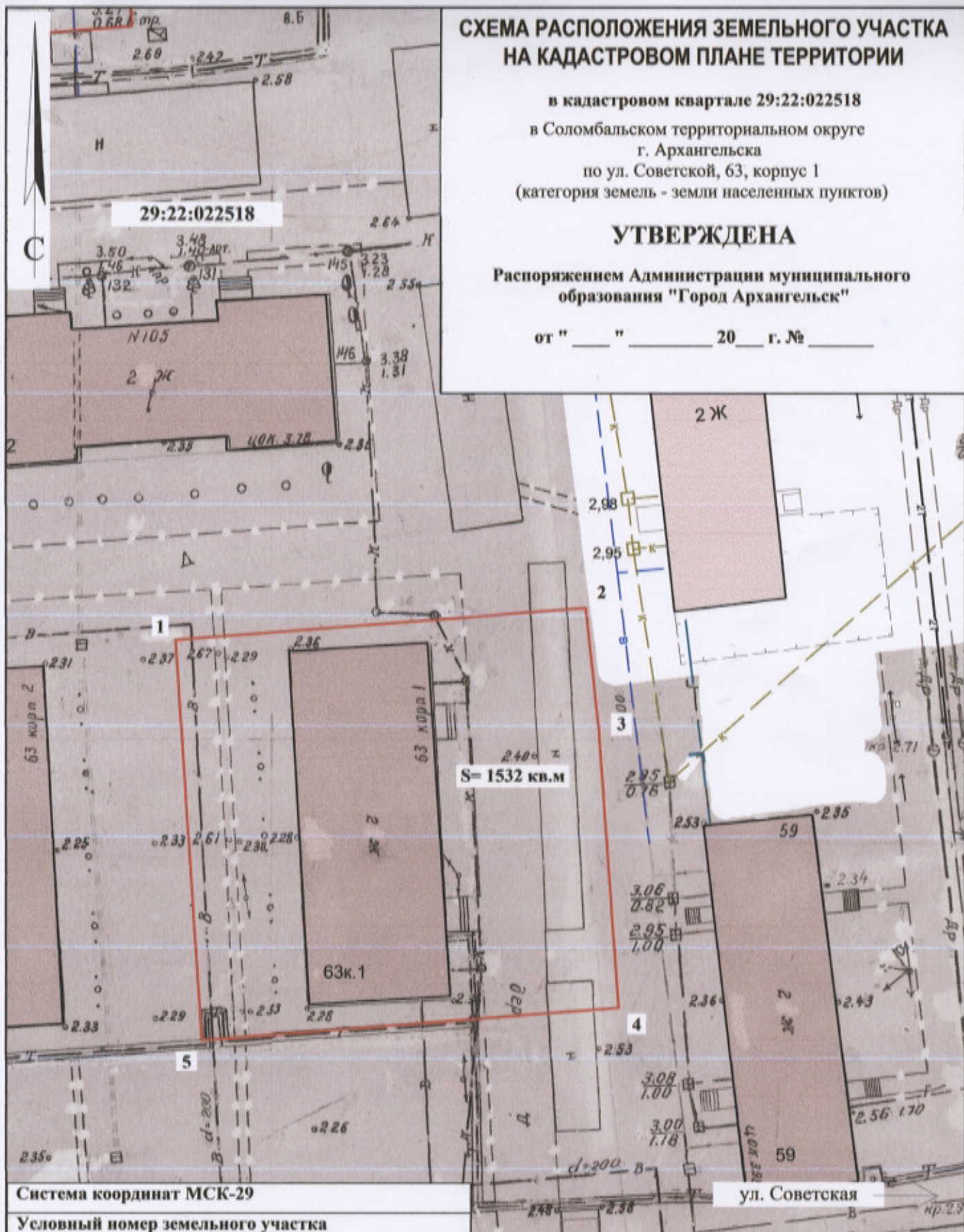
СХЕМА РАСПОЛОЖЕНИЯ ЗЕМЕЛЬНОГО УЧАСТКА НА КАДАСТРОВОМ ПЛАНЕ ТЕРРИТОРИИ

в кадастровом квартале 29:22:022518
в Соломбальском территориальном округе
г. Архангельска
по ул. Советской, 63, корпус 1
(категория земель - земли населенных пунктов)

УТВЕРЖДЕНА

Распоряжением Администрации муниципального
образования "Город Архангельск"

от "___" "___" 20__ г. № _____



Система координат МСК-29

Условный номер земельного участка

Площадь земельного участка 1532 кв.м.

Обозначение характерных точек границ	координаты, м	
	X	Y
1	656509.60	2518749.48
2	656514.18	2518788.71
3	656502.70	2518790.39
4	656476.12	2518793.31
5	656471.47	2518753.43

ул. Советская

УСЛОВНЫЕ ОБОЗНАЧЕНИЯ:

- граница образуемого земельного участка
- граница учтенных земельных участков

29:22:022518 номер кадастрового квартала

Масштаб 1 : 500

СХЕМА РАСПОЛОЖЕНИЯ ЗЕМЕЛЬНОГО УЧАСТКА НА КАДАСТРОВОМ ПЛАНЕ ТЕРРИТОРИИ

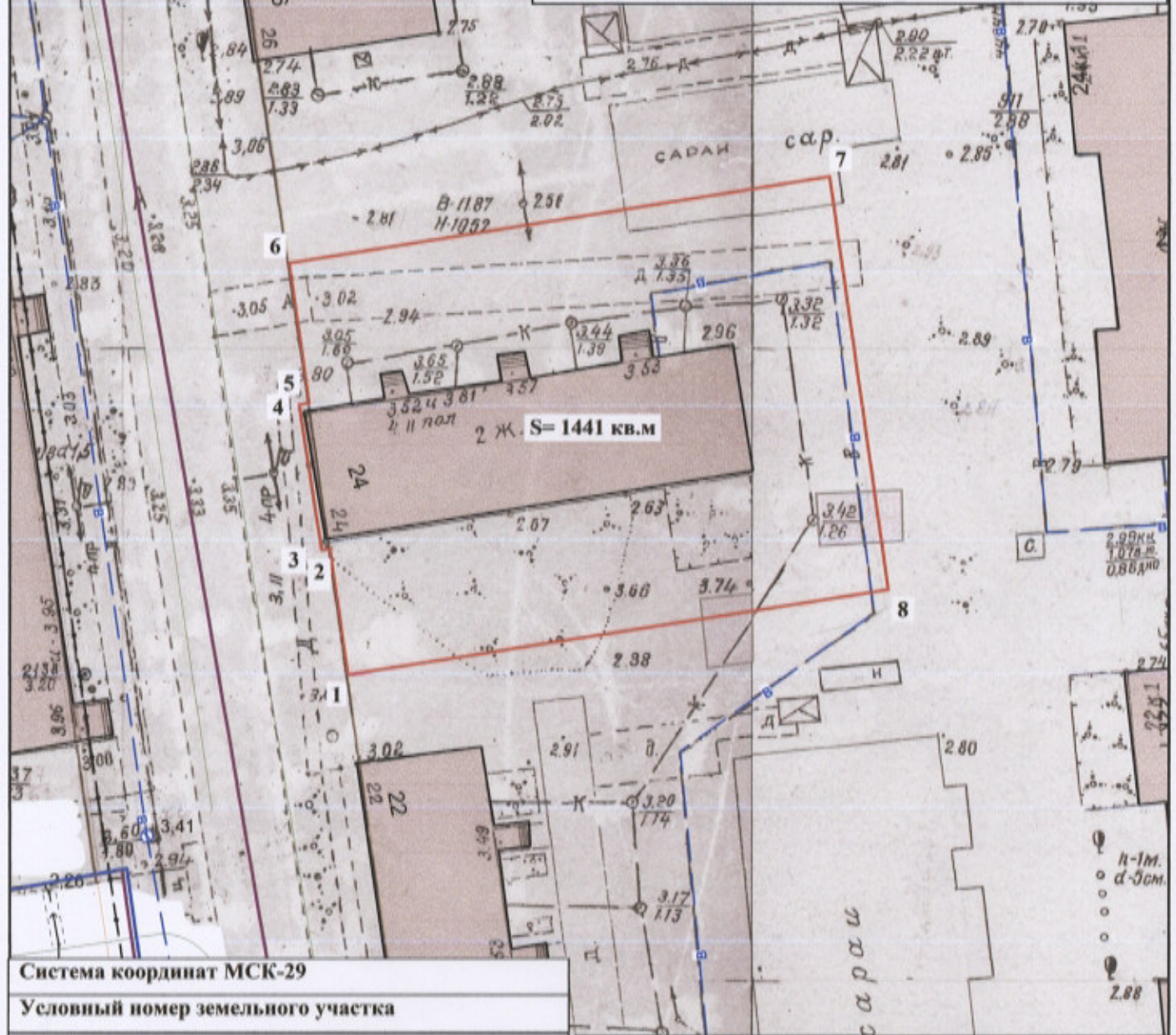
в кадастровом квартале 29:22:022510
в Соломбальском территориальном округе
г. Архангельска
по ул. Адмирала Кузнецова, 24
(категория земель - земли населенных пунктов)

УТВЕРЖДЕНА

Распоряжением Администрации муниципального
образования "Город Архангельск"

от " " 20__ г. №

ул. Адмирала Кузнецова



Система координат МСК-29

Условный номер земельного участка

Площадь земельного участка 1441 кв.м.

Обозначение характерных точек границ	координаты, м	
	X	Y
1	656846.21	2519314.29
2	656856.13	2519312.48
3	656856.01	2519311.82
4	656867.39	2519309.58
5	656867.56	2519310.39
6	656878.57	2519308.38
7	656887.05	2519351.03
8	656854.58	2519356.96

УСЛОВНЫЕ ОБОЗНАЧЕНИЯ:

- граница образуемого земельного участка
- граница учтенных земельных участков
- 29:22:022510** номер кадастрового квартала

Масштаб 1 : 500

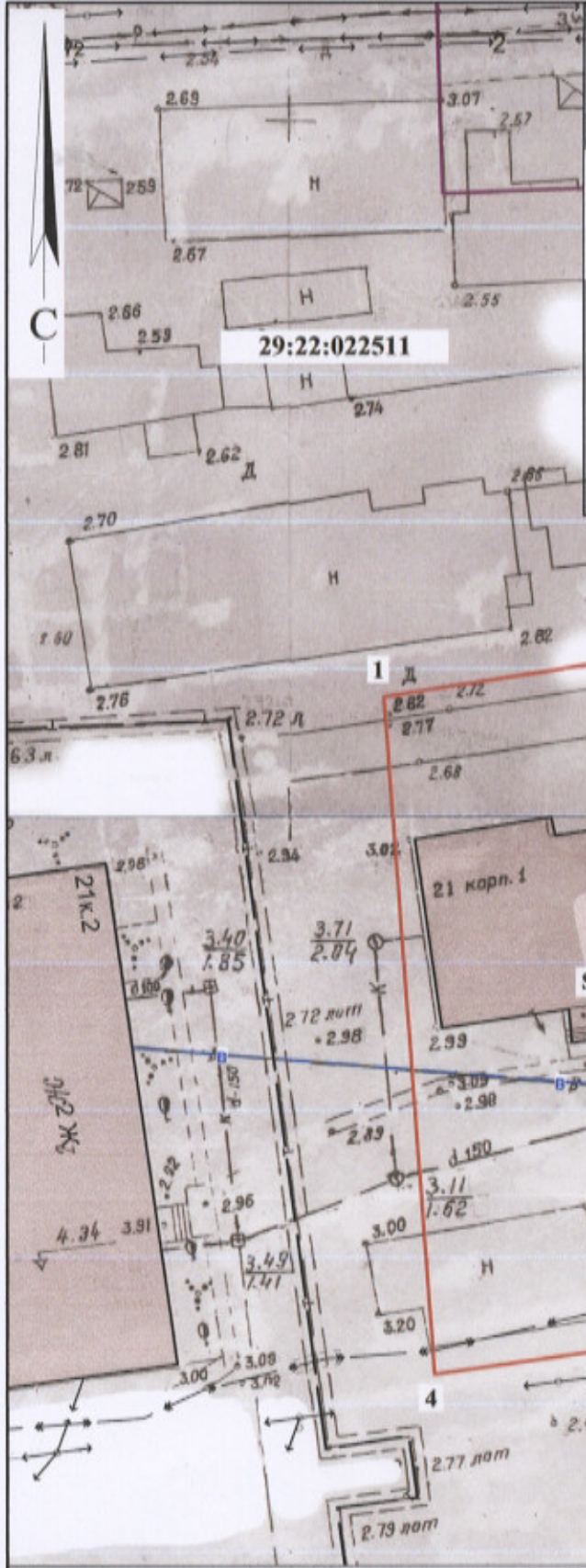
СХЕМА РАСПОЛОЖЕНИЯ ЗЕМЕЛЬНОГО УЧАСТКА НА КАДАСТРОВОМ ПЛАНЕ ТЕРРИТОРИИ

в кадастровом квартале 29:22:022511
в Соломбальском территориальном округе
г. Архангельска
по ул. Адмирала Кузнецова, 21, корпус 1
(категория земель - земли населенных пунктов)

УТВЕРЖДЕНА

Распоряжением Администрации муниципального
образования "Город Архангельск"

от " ___ " _____ 20__ г. № _____



Система координат МСК-29

Условный номер земельного участка

Площадь земельного участка 2207 кв.м.

Обозначение характерных точек грани	координаты, м	
	X	Y
1	656926.35	2519200.04
2	656934.50	2519242.18
3	656886.14	2519251.89
4	656877.80	2519205.53

УСЛОВНЫЕ ОБОЗНАЧЕНИЯ:

- граница образуемого земельного участка
- граница учтенных земельных участков

29:22:022511 номер кадастрового квартала

Масштаб 1 : 500

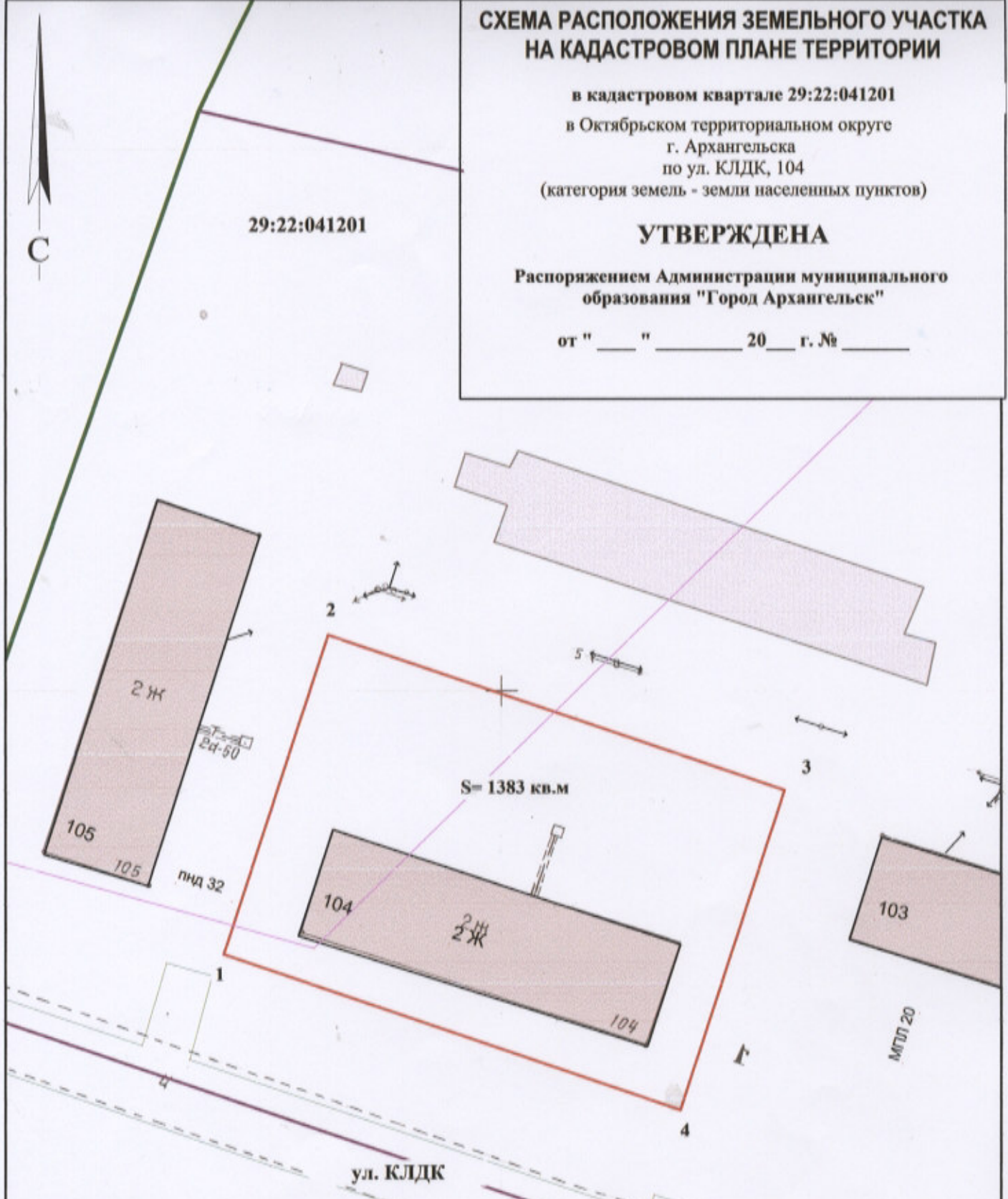
СХЕМА РАСПОЛОЖЕНИЯ ЗЕМЕЛЬНОГО УЧАСТКА НА КАДАСТРОВОМ ПЛАНЕ ТЕРРИТОРИИ

в кадастровом квартале 29:22:041201
в Октябрьском территориальном округе
г. Архангельска
по ул. КЛДК, 104
(категория земель - земли населенных пунктов)

УТВЕРЖДЕНА

Распоряжением Администрации муниципального
образования "Город Архангельск"

от " ____ " _____ 20__ г. № _____



Система координат МСК-29		
Условный номер земельного участка		
Площадь земельного участка 1383 кв.м.		
Обозначение характерных точек границ	координаты, м	
	X	Y
1	651046.65	2514187.73
2	651076.46	2514196.24
3	651063.75	2514239.01
4	651033.93	2514230.49

УСЛОВНЫЕ ОБОЗНАЧЕНИЯ:

- граница образуемого земельного участка
- граница учтенных земельных участков

29:22:041201 номер кадастрового квартала

Масштаб 1 : 500

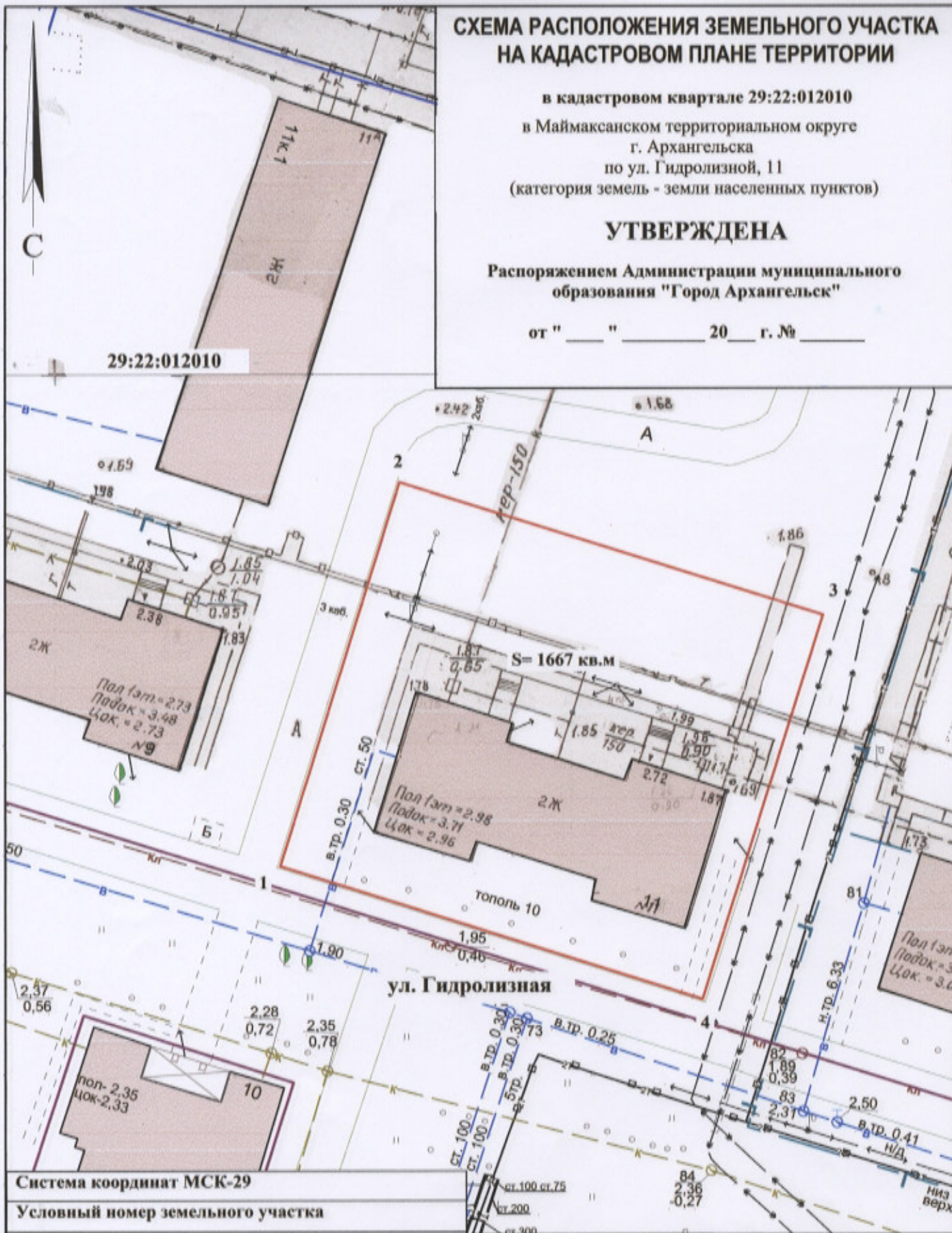
СХЕМА РАСПОЛОЖЕНИЯ ЗЕМЕЛЬНОГО УЧАСТКА НА КАДАСТРОВом ПЛАНЕ ТЕРРИТОРИИ

в кадастровом квартале 29:22:012010
в Маймаксанском территориальном округе
г. Архангельска
по ул. Гидролизной, 11
(категория земель - земли населенных пунктов)

УТВЕРЖДЕНА

Распоряжением Администрации муниципального образования "Город Архангельск"

от " ___ " _____ 20__ г. № _____



Система координат МСК-29

Условный номер земельного участка

Площадь земельного участка 1667 кв.м.

Обозначение
характерных
точек границы

координаты, м

X

Y

1

662644.48

2519696.92

2

662681.92

2519707.06

3

662670.69

2519748.56

4

662633.21

2519738.28

УСЛОВНЫЕ ОБОЗНАЧЕНИЯ:

- граница образуемого земельного участка
- граница учтенных земельных участков

29:22:012010 номер кадастрового квартала

Масштаб 1 : 500

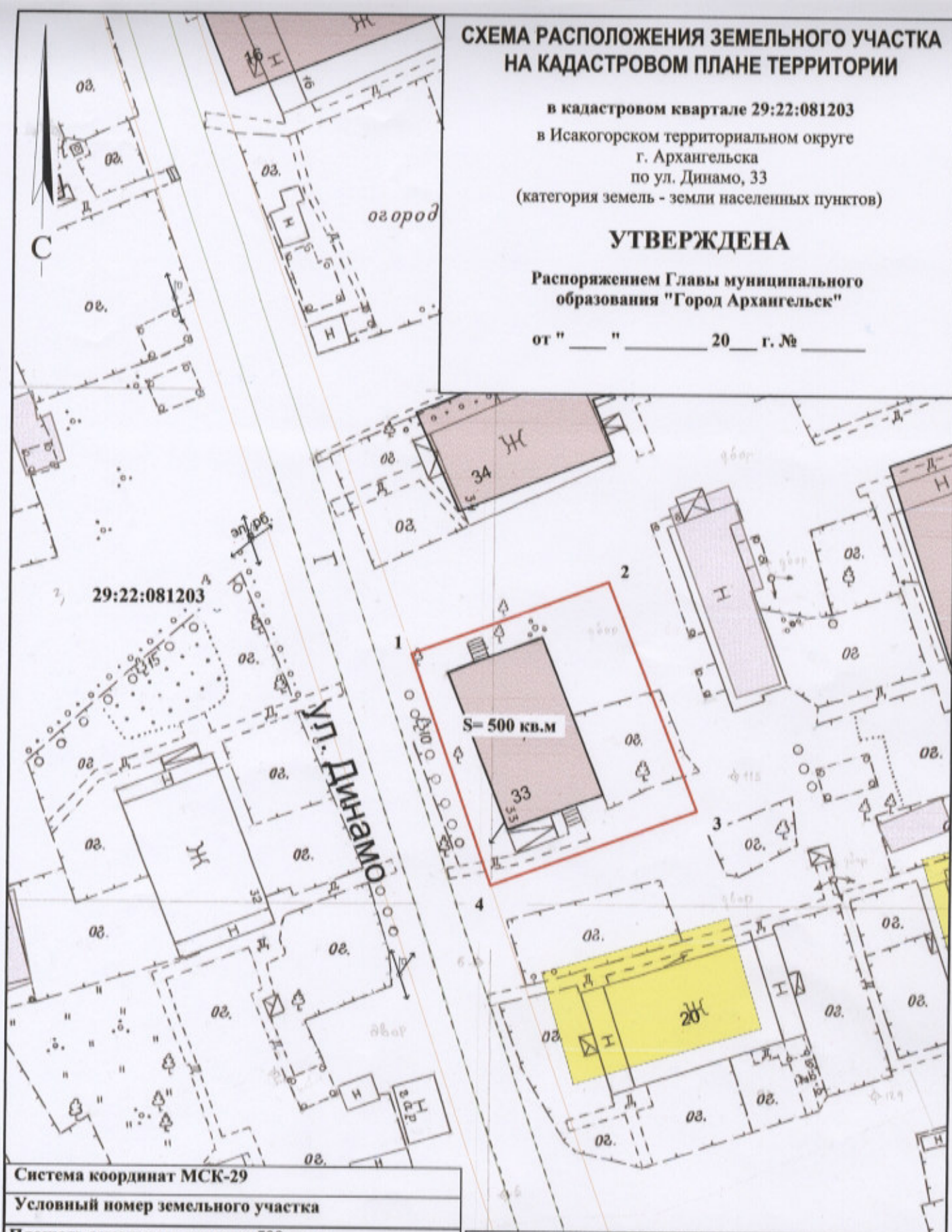
СХЕМА РАСПОЛОЖЕНИЯ ЗЕМЕЛЬНОГО УЧАСТКА НА КАДАСТРОВОМ ПЛАНЕ ТЕРРИТОРИИ

в кадастровом квартале 29:22:081203
в Исакогорском территориальном округе
г. Архангельска
по ул. Динамо, 33
(категория земель - земли населенных пунктов)

УТВЕРЖДЕНА

Распоряжением Главы муниципального
образования "Город Архангельск"

от " ___ " _____ 20__ г. № _____



Система координат МСК-29

Условный номер земельного участка

Площадь земельного участка 500 кв.м.

Обозначение характерных точек грани	координаты, м	
	X	Y
1	641550.37	2526329.04
2	641558.20	2526347.96
3	641536.30	2526357.61
4	641528.17	2526337.83

УСЛОВНЫЕ ОБОЗНАЧЕНИЯ:

- граница образуемого земельного участка
- граница учтенных земельных участков
- 29:22:081203 номер кадастрового квартала

Масштаб 1 : 500

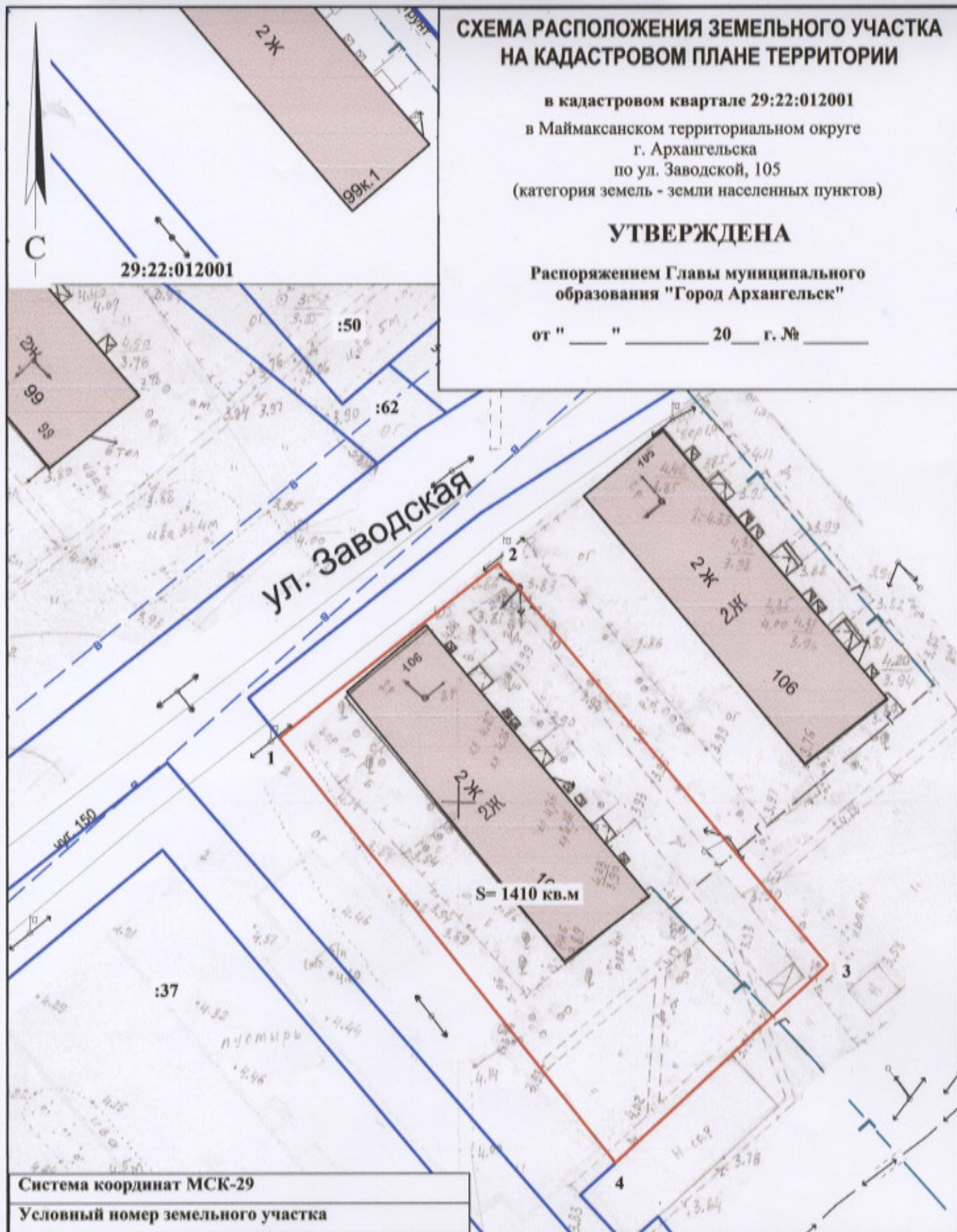
СХЕМА РАСПОЛОЖЕНИЯ ЗЕМЕЛЬНОГО УЧАСТКА НА КАДАСТРОВом ПЛАНЕ ТЕРРИТОРИИ

в кадастровом квартале 29:22:012001
в Маймаксанском территориальном округе
г. Архангельска
по ул. Заводской, 105
(категория земель - земли населенных пунктов)

УТВЕРЖДЕНА

Распоряжением Главы муниципального
образования "Город Архангельск"

от " ___ " _____ 20__ г. № _____



Система координат МСК-29

Условный номер земельного участка

Площадь земельного участка 1410 кв.м.

Обозначение характерных точек границы	координаты, м	
	X	Y
1	665149.05	2519661.98
2	665166.62	2519682.51
3	665129.12	2519715.84
4	665109.28	2519696.01

УСЛОВНЫЕ ОБОЗНАЧЕНИЯ:

- граница образуемого земельного участка
- граница учтенных земельных участков
- 29:22:012001** номер кадастрового квартала
- :62** кадастровый номер земельного участка

Масштаб 1 : 500

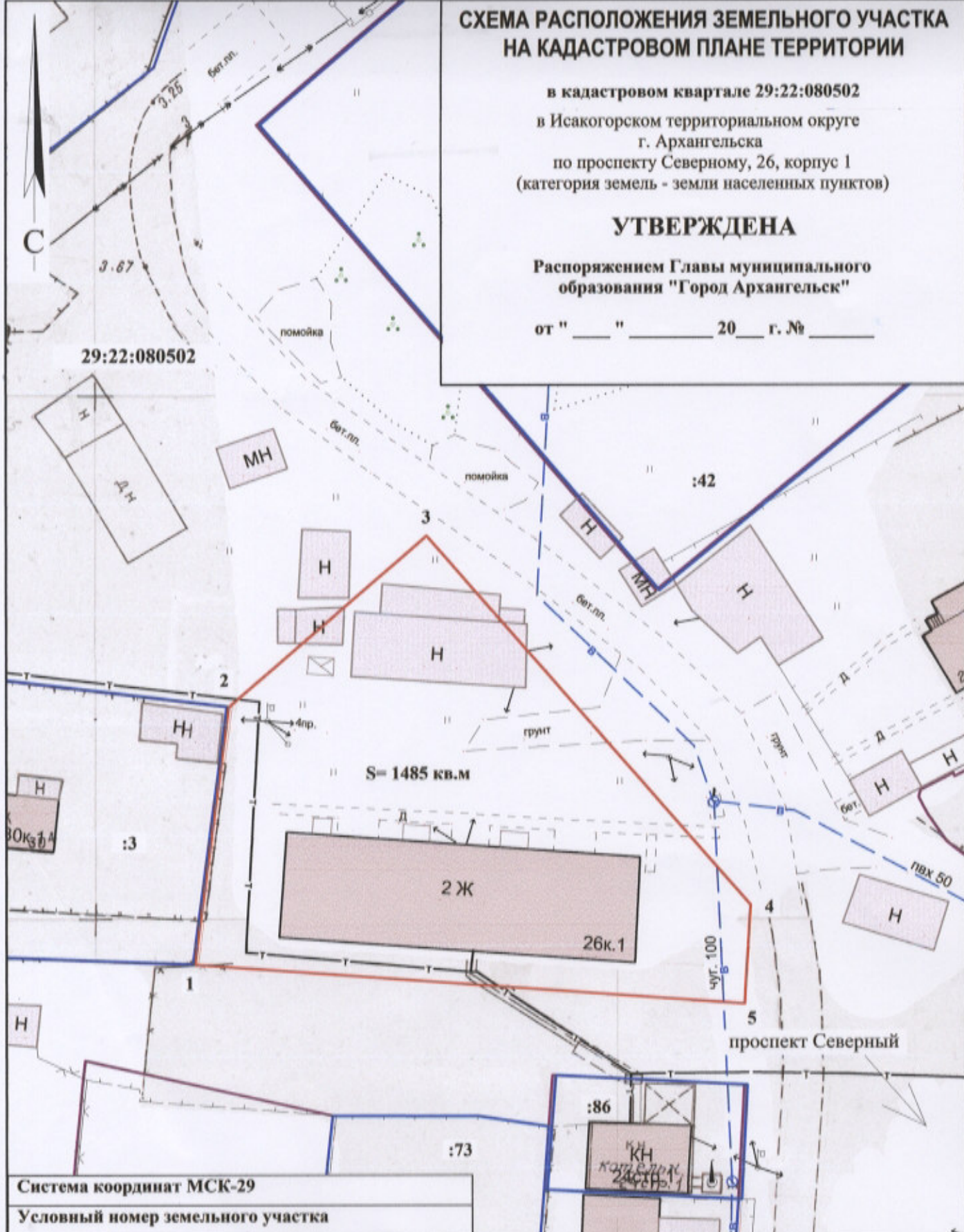
СХЕМА РАСПОЛОЖЕНИЯ ЗЕМЕЛЬНОГО УЧАСТКА НА КАДАСТРОВОМ ПЛАНЕ ТЕРРИТОРИИ

в кадастровом квартале 29:22:080502
в Исакогорском территориальном округе
г. Архангельска
по проспекту Северному, 26, корпус 1
(категория земель - земли населенных пунктов)

УТВЕРЖДЕНА

Распоряжением Главы муниципального
образования "Город Архангельск"

от " ___ " _____ 20 ___ г. № _____



Система координат МСК-29		
Условный номер земельного участка		
Площадь земельного участка 1485 кв.м.		
Обозначение характерных точек границ	координаты, м	
	X	Y
1	647940.81	2522749.25
2	647965.53	2522751.59
3	647982.60	2522769.93
4	647948.50	2522802.30
5	647939.05	2522802.08

УСЛОВНЫЕ ОБОЗНАЧЕНИЯ:

- граница образуемого земельного участка
- граница учтенных земельных участков

29:22:080502 номер кадастрового квартала

:73 кадастровый номер земельного участка

Масштаб 1 : 500

СХЕМА РАСПОЛОЖЕНИЯ ЗЕМЕЛЬНОГО УЧАСТКА НА КАДАСТРОВОМ ПЛАНЕ ТЕРРИТОРИИ

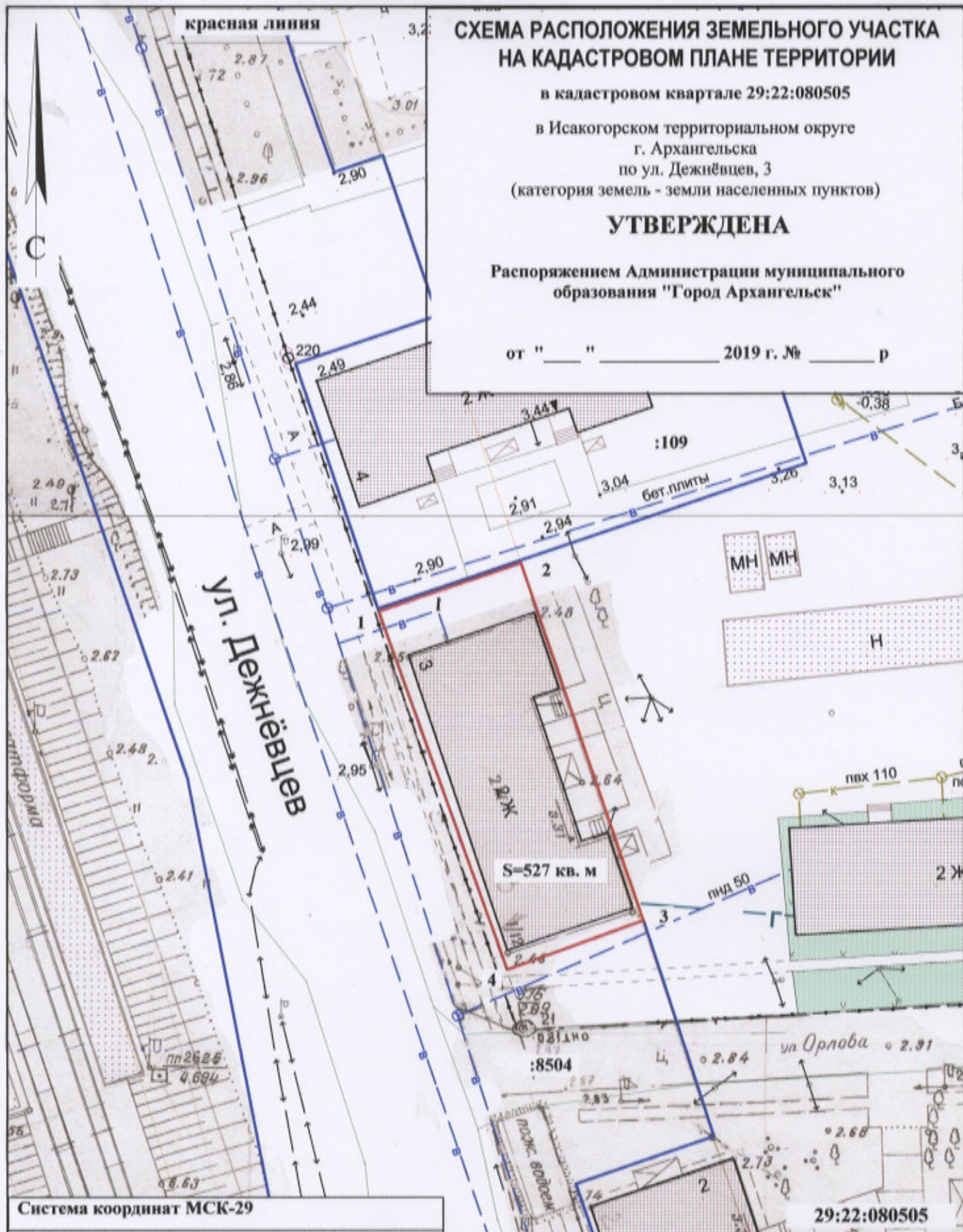
в кадастровом квартале 29:22:080505

в Исакогорском территориальном округе
г. Архангельска
по ул. Дежнёвцев, 3
(категория земель - земли населенных пунктов)

УТВЕРЖДЕНА

Распоряжением Администрации муниципального
образования "Город Архангельск"

от " " 2019 г. № р



Система координат МСК-29

Условный номер земельного участка

Площадь земельного участка 527 кв. м

Обозначение характерных точек границ	координаты, м	
	X	Y
1	646306.32	2523315.05
2	646311.49	2523328.65
3	646277.21	2523341.90
4	646271.97	2523328.91

УСЛОВНЫЕ ОБОЗНАЧЕНИЯ:

- изображение границ образуемого земельного участка
- изображение границ учтенных земельных участков
- 29:22:080505** надпись кадастрового номера кадастрового квартала
- :109** надпись кадастрового номера земельного участка

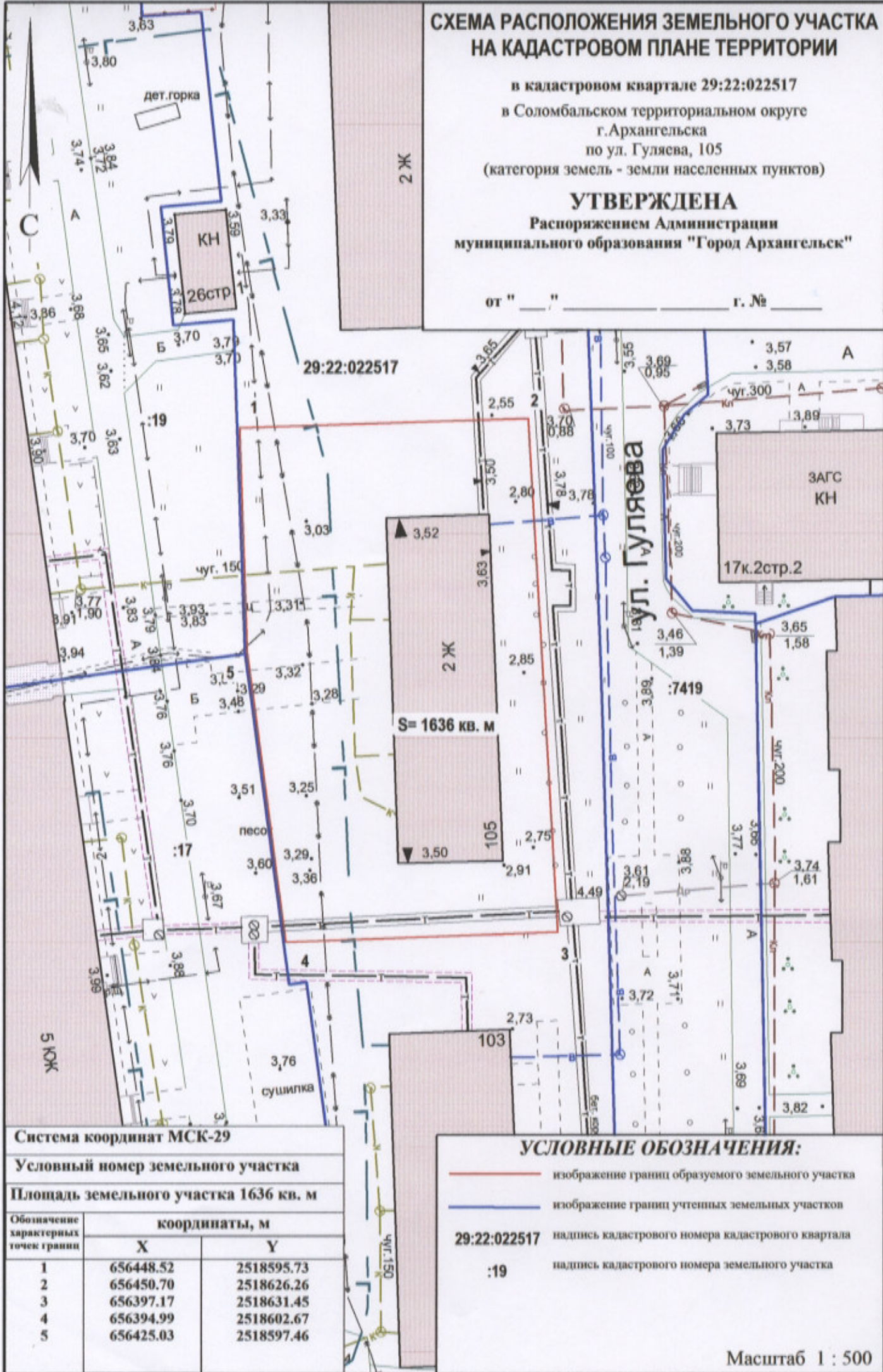
Масштаб 1 : 500

СХЕМА РАСПОЛОЖЕНИЯ ЗЕМЕЛЬНОГО УЧАСТКА НА КАДАСТРОВOM ПЛАНЕ ТЕРРИТОРИИ

в кадастровом квартале 29:22:022517
в Соломбальском территориальном округе
г.Архангельска
по ул. Гуляева, 105
(категория земель - земли населенных пунктов)

УТВЕРЖДЕНА
Распоряжением Администрации
муниципального образования "Город Архангельск"

от " " г. №



Система координат МСК-29

Условный номер земельного участка

Площадь земельного участка 1636 кв. м

Обозначение
характерных
точек границ

координаты, м

	X	Y
1	656448.52	2518595.73
2	656450.70	2518626.26
3	656397.17	2518631.45
4	656394.99	2518602.67
5	656425.03	2518597.46

УСЛОВНЫЕ ОБОЗНАЧЕНИЯ:

- изображение границ образуемого земельного участка
- изображение границ учтенных земельных участков
- 29:22:022517 надпись кадастрового номера кадастрового квартала
- :19 надпись кадастрового номера земельного участка

Масштаб 1 : 500

СХЕМА РАСПОЛОЖЕНИЯ ЗЕМЕЛЬНОГО УЧАСТКА НА КАДАСТРОВОМ ПЛАНЕ ТЕРРИТОРИИ

в кадастровом квартале 29:22:012003

в Маймаксанском территориальном округе

г. Архангельска

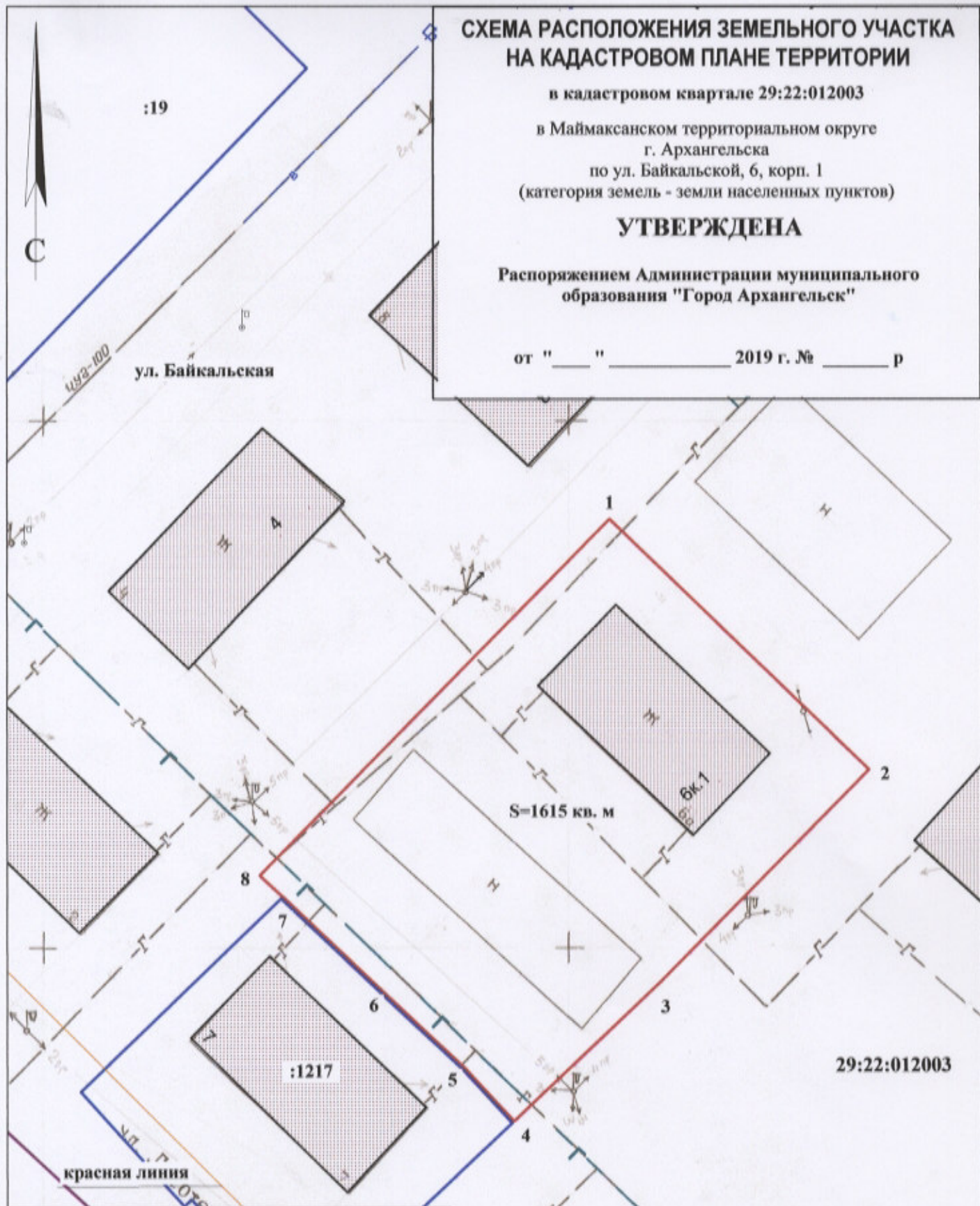
по ул. Байкальской, 6, корп. 1

(категория земель - земли населенных пунктов)

УТВЕРЖДЕНА

Распоряжением Администрации муниципального
образования "Город Архангельск"

от "___" "___" 2019 г. № ___ р



Система координат МСК-29

Условный номер земельного участка

Площадь земельного участка 1615 кв. м

Обозначение характерных точек границ	координаты, м	
	X	Y
1	664601.90	2520154.55
2	664579.09	2520180.16
3	664558.43	2520161.29
4	664544.50	2520147.62
5	664549.34	2520142.78
6	664556.03	2520135.00
7	664564.93	2520124.79
8	664566.87	2520122.56

УСЛОВНЫЕ ОБОЗНАЧЕНИЯ:

изображение границ образуемого земельного участка

изображение границ учтенных земельных участков

29:22:012003 надпись кадастрового номера кадастрового квартала

:1217 надпись кадастрового номера земельного участка

Масштаб 1 : 500

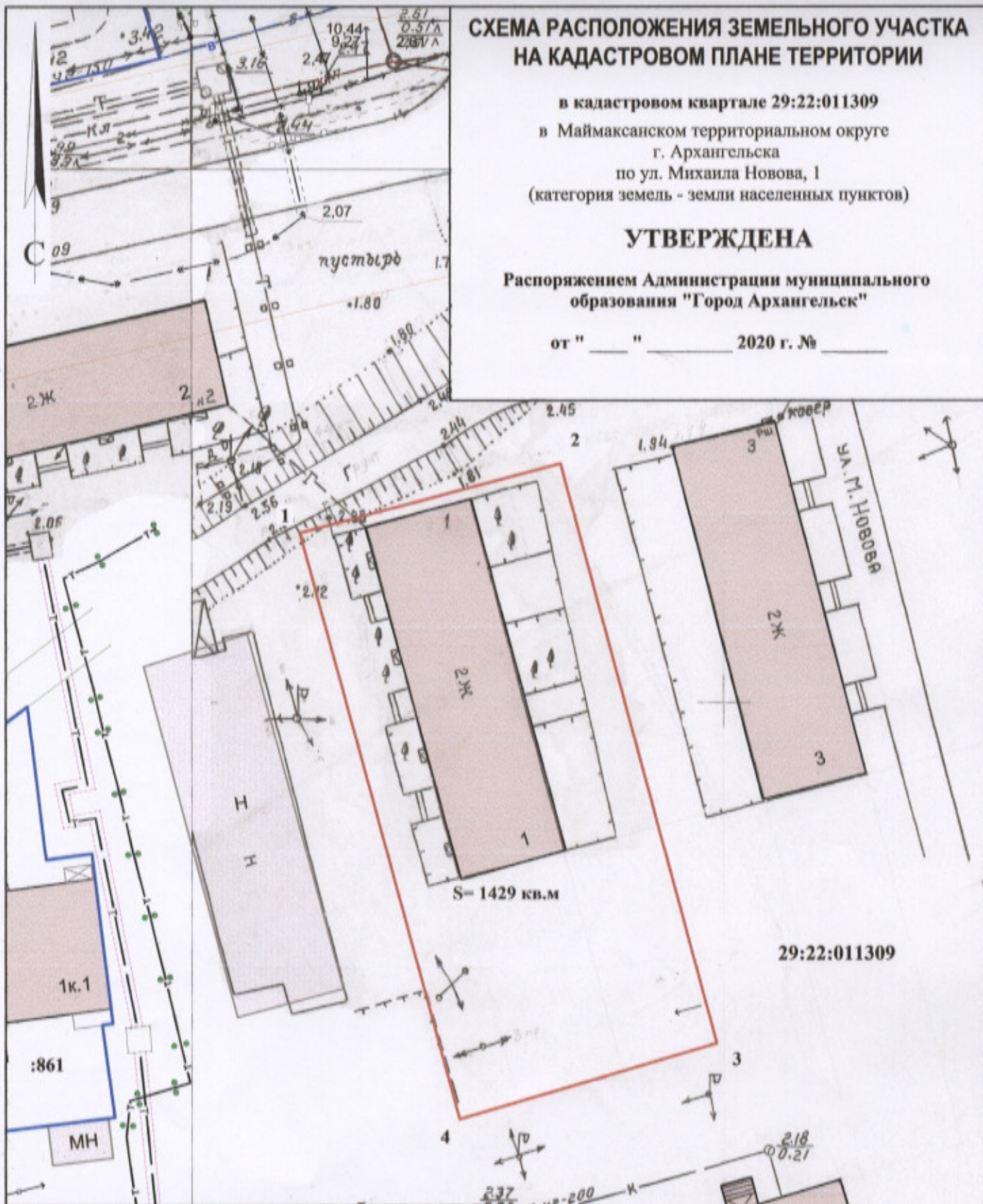
СХЕМА РАСПОЛОЖЕНИЯ ЗЕМЕЛЬНОГО УЧАСТКА НА КАДАСТРОВОМ ПЛАНЕ ТЕРРИТОРИИ

в кадастровом квартале 29:22:011309
в Маймаксанском территориальном округе
г. Архангельска
по ул. Михаила Новова, 1
(категория земель - земли населенных пунктов)

УТВЕРЖДЕНА

Распоряжением Администрации муниципального образования "Город Архангельск"

от " " 2020 г. №



29:22:011309

Система координат МСК-29

Условный номер земельного участка

Площадь земельного участка 1429 кв.м.

Обозначение характерных точек границ	координаты, м	
	X	Y
1	667105.13	2518213.34
2	667112.52	2518237.57
3	667058.81	2518254.30
4	667050.82	2518230.43

УСЛОВНЫЕ ОБОЗНАЧЕНИЯ:

- граница образуемого земельного участка
- граница учтенных земельных участков
- 29:22:011309** номер кадастрового квартала
- :861** кадастровый номер земельного участка

Масштаб 1 : 500

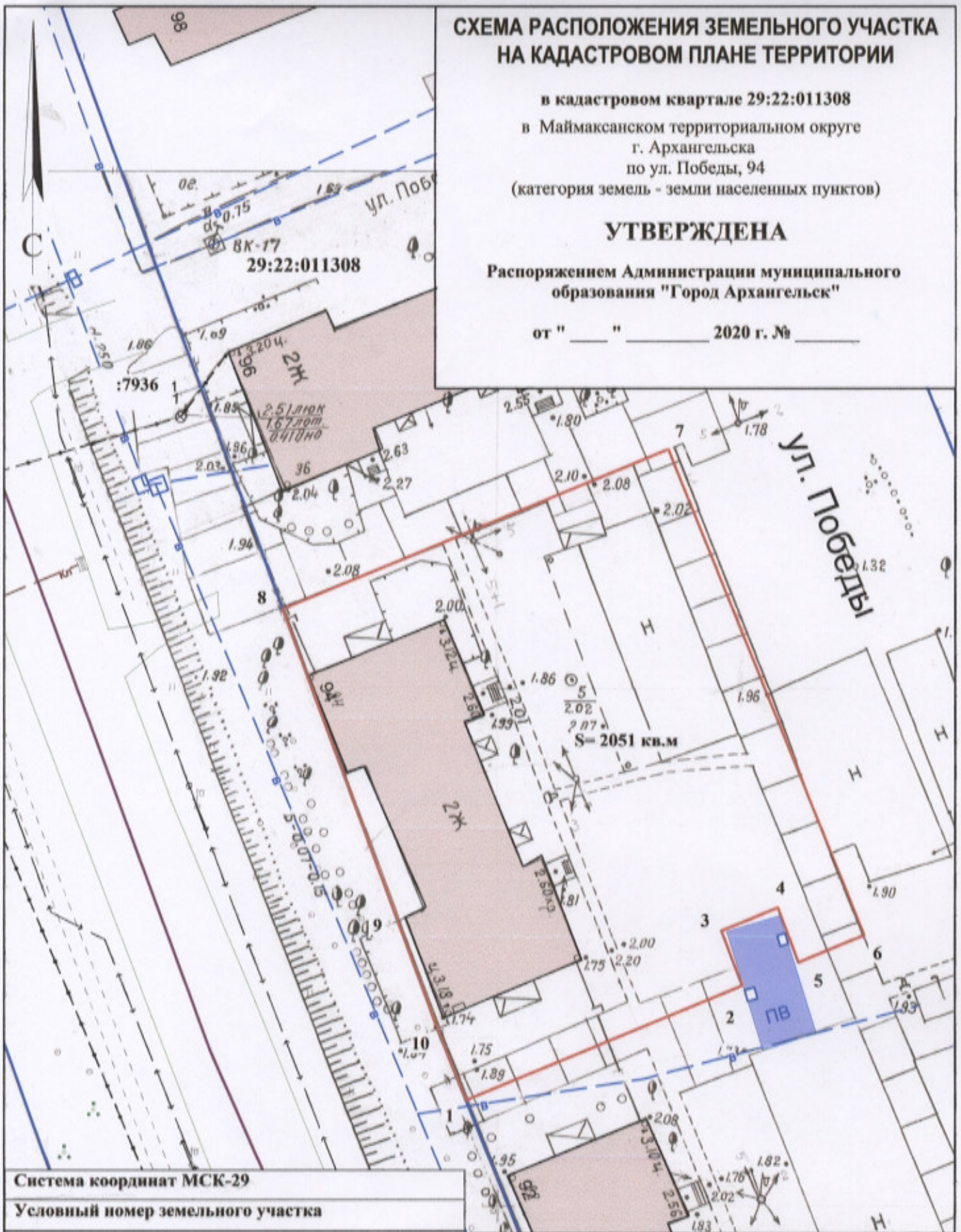
СХЕМА РАСПОЛОЖЕНИЯ ЗЕМЕЛЬНОГО УЧАСТКА НА КАДАСТРОВОМ ПЛАНЕ ТЕРРИТОРИИ

в кадастровом квартале 29:22:011308
в Маймаксанском территориальном округе
г. Архангельска
по ул. Победы, 94
(категория земель - земли населенных пунктов)

УТВЕРЖДЕНА

Распоряжением Администрации муниципального
образования "Город Архангельск"

от " ____ " _____ 2020 г. № _____



Система координат МСК-29

Условный номер земельного участка

Площадь земельного участка 2051 кв.м.

Обозначение характерных точек границы	координаты, м	
	X	Y
1	666303.26	2518330.82
2	666315.32	2518357.17
3	666320.52	2518354.96
4	666322.98	2518360.34
5	666317.78	2518362.53
6	666320.65	2518368.80
7	666366.80	2518348.02
8	666349.99	2518311.25
9	666320.73	2518323.39
10	666309.64	2518327.97

УСЛОВНЫЕ ОБОЗНАЧЕНИЯ:

- граница образуемого земельного участка
- граница учтенных земельных участков
- 29:22:011308** номер кадастрового квартала
- :7936** кадастровый номер земельного участка

Масштаб 1 : 500

СХЕМА РАСПОЛОЖЕНИЯ ЗЕМЕЛЬНОГО УЧАСТКА НА КАДАСТРОВОМ ПЛАНЕ ТЕРРИТОРИИ

в кадастровом квартале 29:22:031608

в Северном территориальном округе

г. Архангельска

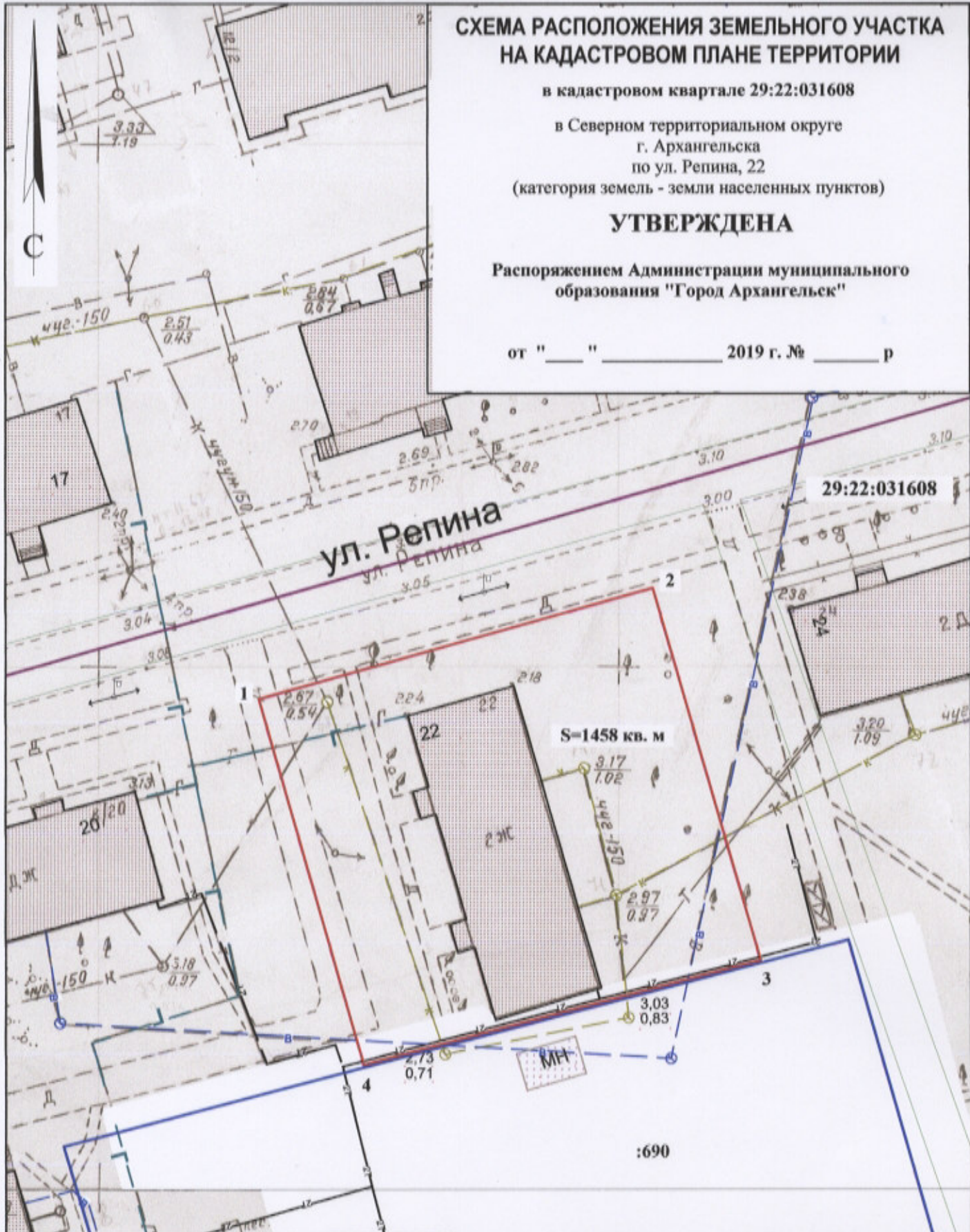
по ул. Репина, 22

(категория земель - земли населенных пунктов)

УТВЕРЖДЕНА

Распоряжением Администрации муниципального образования "Город Архангельск"

от "___" _____ 2019 г. № _____ р



Система координат МСК-29

Условный номер земельного участка

Площадь земельного участка 1458 кв. м

Обозначение характерных точек границы	координаты, м	
	X	Y
1	657087.29	2522405.39
2	657099.35	2522442.84
3	657063.91	2522454.62
4	657052.47	2522416.86

УСЛОВНЫЕ ОБОЗНАЧЕНИЯ:

- изображение границ образуемого земельного участка
- изображение границ учтенных земельных участков
- 29:22:031608** надпись кадастрового номера кадастрового квартала
- :690** надпись кадастрового номера земельного участка

Масштаб 1 : 500

СХЕМА РАСПОЛОЖЕНИЯ ЗЕМЕЛЬНОГО УЧАСТКА НА КАДАСТРОВОМ ПЛАНЕ ТЕРРИТОРИИ

в кадастровом квартале 29:22:050106

в Ломоносовском территориальном округе

г. Архангельска

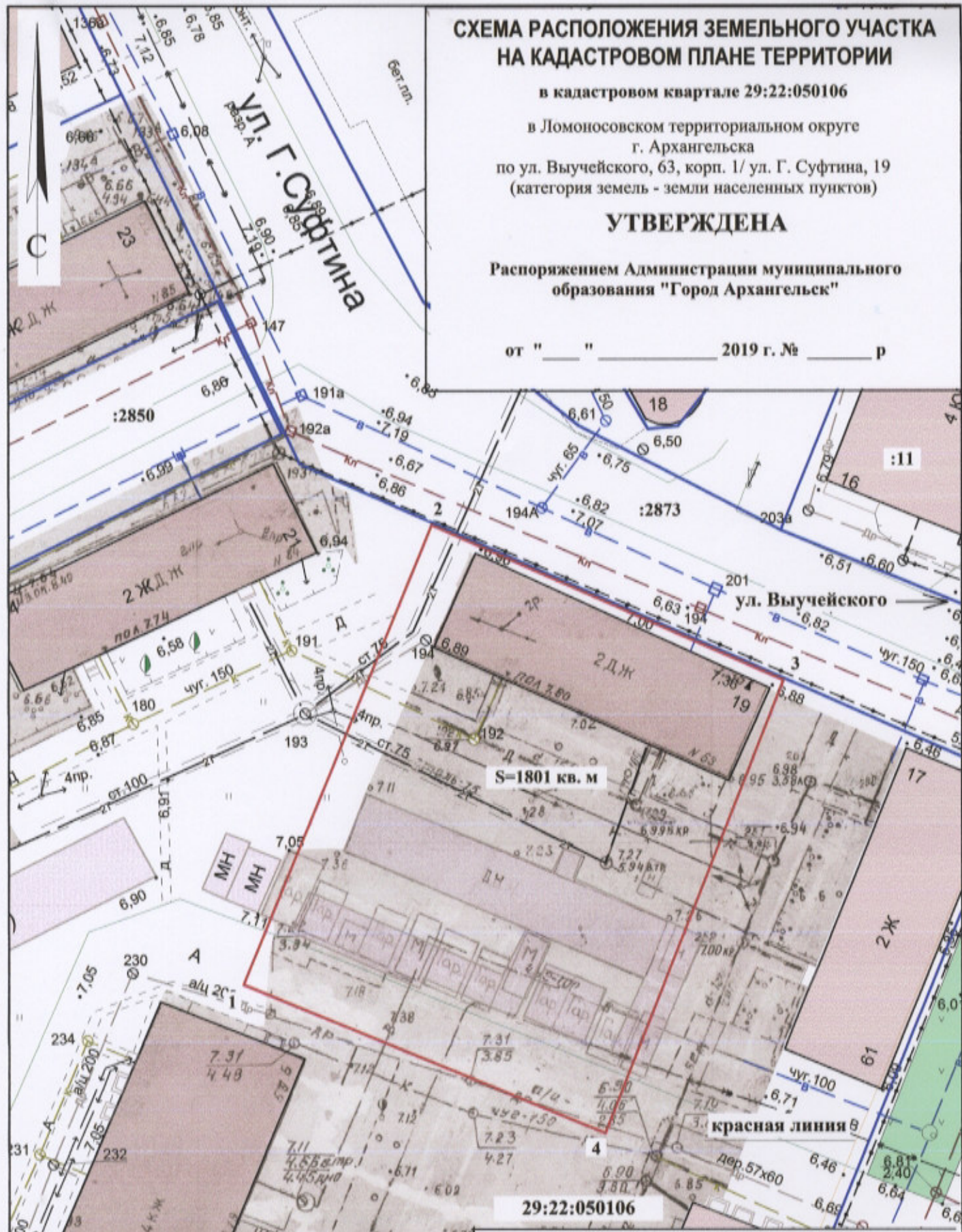
по ул. Выучейского, 63, корп. 1/ ул. Г. Суфтина, 19

(категория земель - земли населенных пунктов)

УТВЕРЖДЕНА

Распоряжением Администрации муниципального образования "Город Архангельск"

от " " 2019 г. № р



S=1801 кв. м

29:22:050106

УСЛОВНЫЕ ОБОЗНАЧЕНИЯ:

- изображение границ образуемого земельного участка
- изображение границ учтенных земельных участков
- 29:22:050106** надпись кадастрового номера кадастрового квартала
- :16** надпись кадастрового номера земельного участка

Система координат МСК-29

Условный номер земельного участка

Площадь земельного участка 1801 кв. м

Обозначение характерных точек границ	координаты, м	
	X	Y
1	651756.41	2520696.61
2	651801.69	2520713.25
3	651787.93	2520748.04
4	651743.35	2520732.36

Масштаб 1 : 500

СХЕМА РАСПОЛОЖЕНИЯ ЗЕМЕЛЬНОГО УЧАСТКА НА КАДАСТРОВОМ ПЛАНЕ ТЕРРИТОРИИ

в кадастровом квартале 29:22:041201

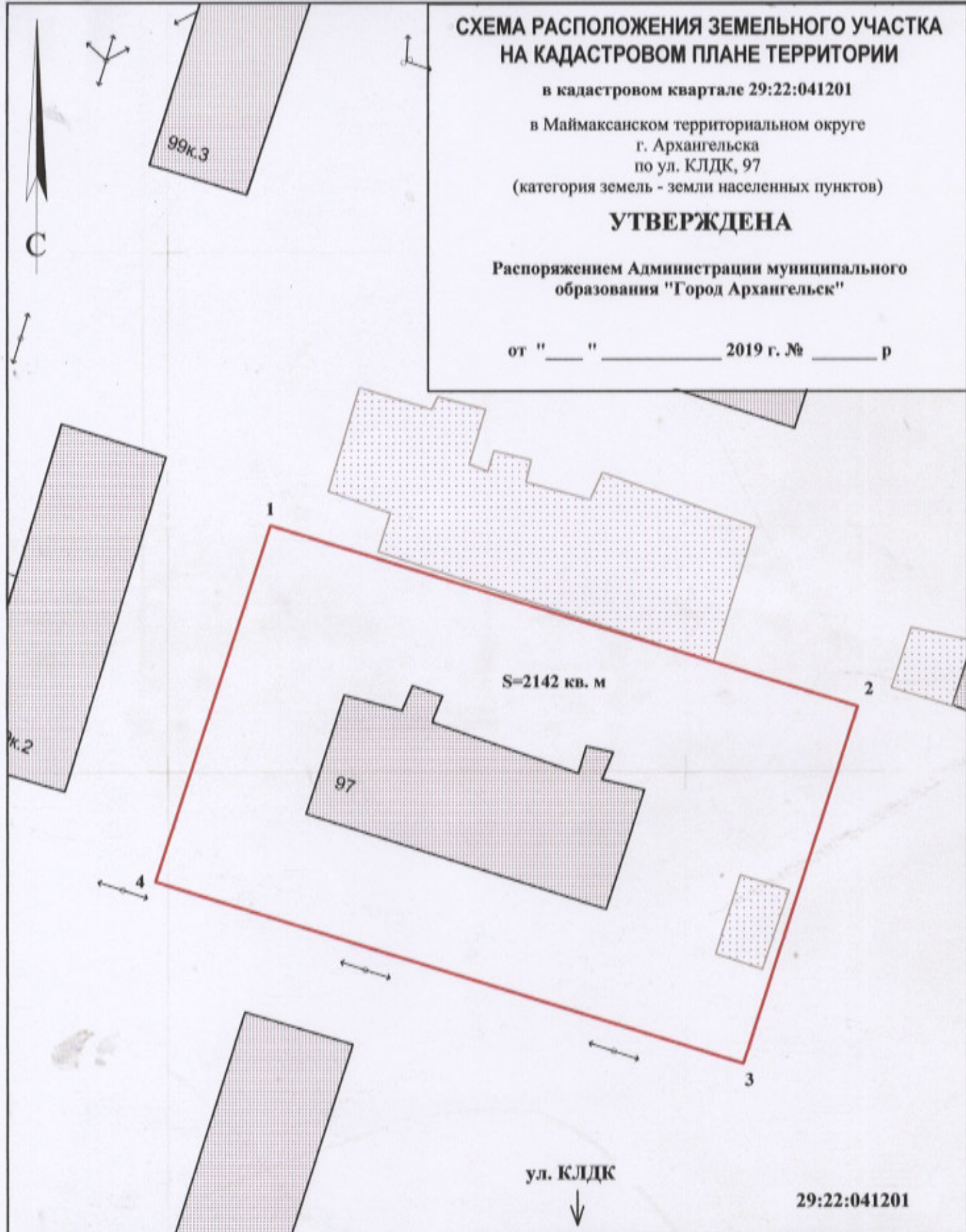
в Маймаксанском территориальном округе
г. Архангельска
по ул. КЛДК, 97

(категория земель - земли населенных пунктов)

УТВЕРЖДЕНА

Распоряжением Администрации муниципального
образования "Город Архангельск"

от "___" _____ 2019 г. № _____ р



ул. КЛДК

29:22:041201

Система координат МСК-29

Условный номер земельного участка

Площадь земельного участка 2142 кв. м

Обозначение
характерных
точек границ

координаты, м

	X	Y
1	651055.57	2514473.20
2	651040.34	2514530.56
3	651005.59	2514520.83
4	651020.87	2514463.39

УСЛОВНЫЕ ОБОЗНАЧЕНИЯ:

— изображение границ образуемого земельного участка

— изображение границ учтенных земельных участков

29:22:041201 надпись кадастрового номера кадастрового квартала

:15 надпись кадастрового номера земельного участка

Масштаб 1 : 500

29:22:090111

СХЕМА РАСПОЛОЖЕНИЯ ЗЕМЕЛЬНОГО УЧАСТКА НА КАДАСТРОВОМ ПЛАНЕ ТЕРРИТОРИИ

в кадастровом квартале 29:22:090111

в Цигломенском территориальном округе

г. Архангельска

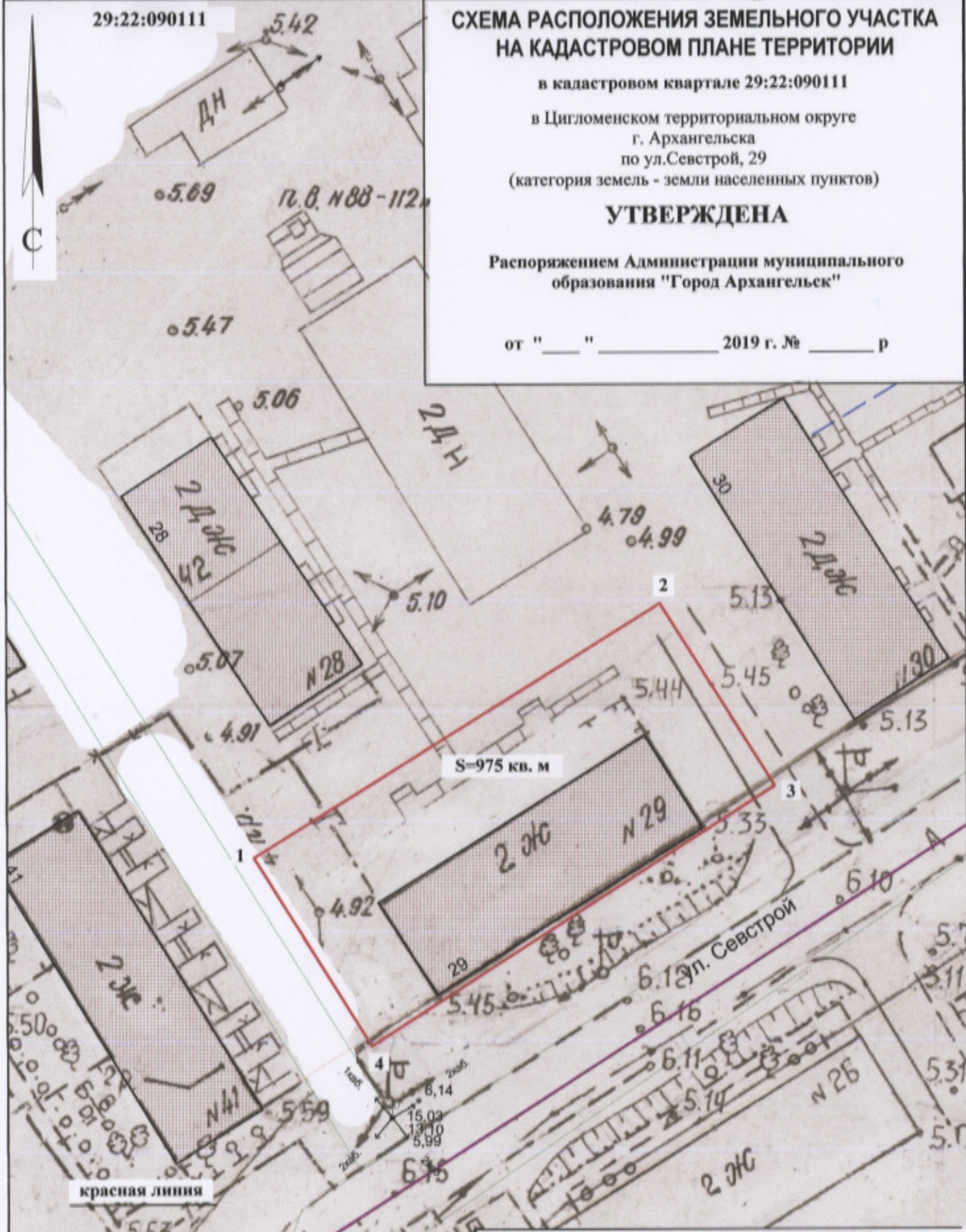
по ул. Севстрой, 29

(категория земель - земли населенных пунктов)

УТВЕРЖДЕНА

Распоряжением Администрации муниципального
образования "Город Архангельск"

от "___" _____ 2019 г. № _____ р



красная линия

Система координат МСК-29

Условный номер земельного участка

Площадь земельного участка 975 кв. м

Обозначение
характерных
точек границ

координаты, м

	X	Y
1	649292.87	2511262.01
2	649318.74	2511300.35
3	649301.61	2511312.07
4	649275.18	2511274.02

УСЛОВНЫЕ ОБОЗНАЧЕНИЯ:

изображение границ образуемого земельного участка

изображение границ учтенных земельных участков

29:22:090111 надпись кадастрового номера кадастрового квартала

:4 надпись кадастрового номера земельного участка

Масштаб 1 : 500

СХЕМА РАСПОЛОЖЕНИЯ ЗЕМЕЛЬНОГО УЧАСТКА НА КАДАСТРОВОМ ПЛАНЕ ТЕРРИТОРИИ

в кадастровом квартале 29:22:031201

в Северном территориальном округе

г. Архангельска

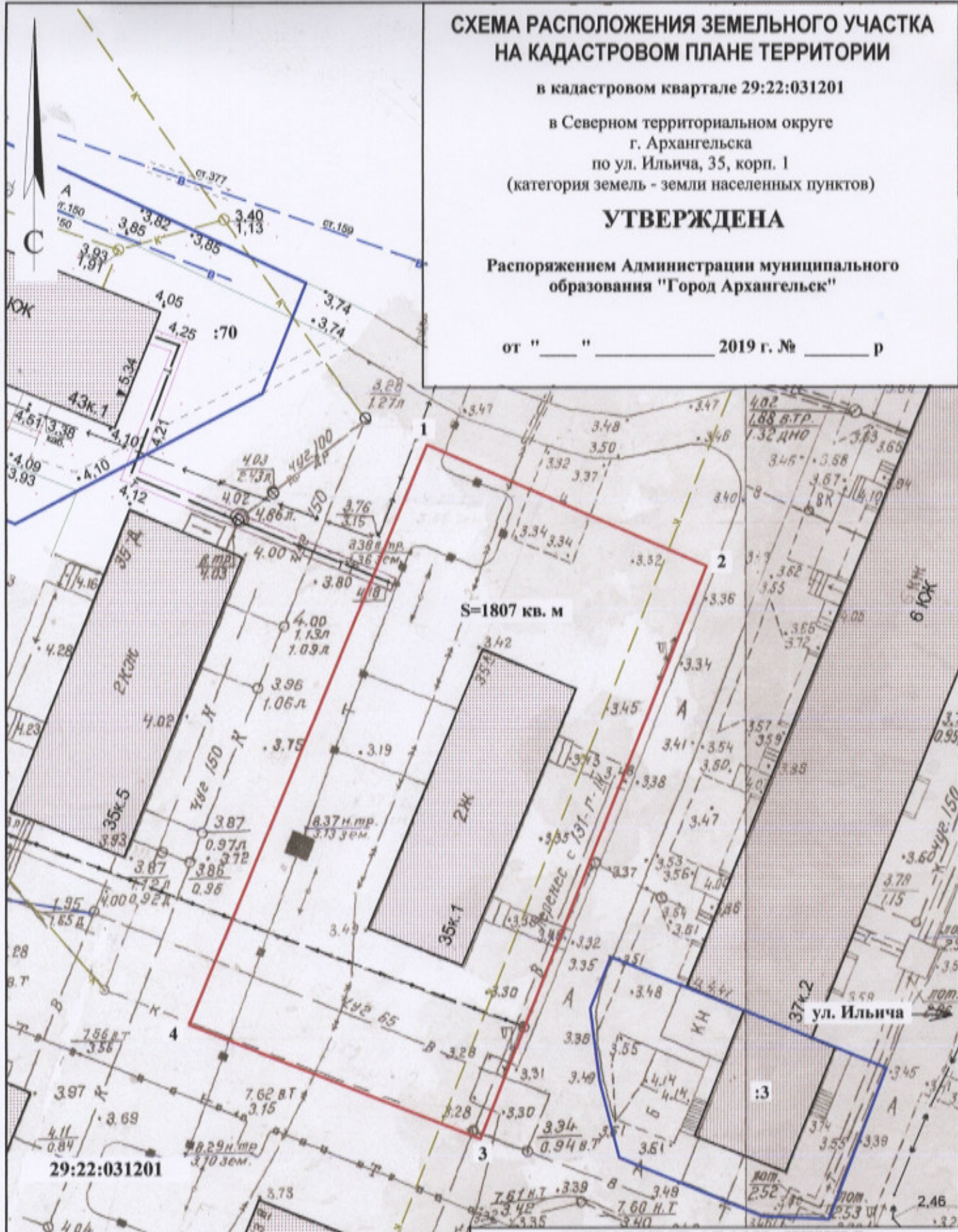
по ул. Ильича, 35, корп. 1

(категория земель - земли населенных пунктов)

УТВЕРЖДЕНА

Распоряжением Администрации муниципального образования "Город Архангельск"

от "___" _____ 2019 г. № _____ р



29:22:031201

Система координат МСК-29

Условный номер земельного участка

Площадь земельного участка 1807 кв. м

Обозначение характерных точек границ	координаты, м	
	X	Y
1	658124.52	2521768.79
2	658113.82	2521796.40
3	658057.56	2521776.52
4	658067.53	2521747.76

УСЛОВНЫЕ ОБОЗНАЧЕНИЯ:

- изображение границ образуемого земельного участка
- изображение границ учтенных земельных участков

29:22:031201 надпись кадастрового номера кадастрового квартала

:3 надпись кадастрового номера земельного участка

Масштаб 1 : 500

СХЕМА РАСПОЛОЖЕНИЯ ЗЕМЕЛЬНОГО УЧАСТКА НА КАДАСТРОВОМ ПЛАНЕ ТЕРРИТОРИИ

в кадастровом квартале 29:22:060416

в территориальном округе Майская горка

г. Архангельска

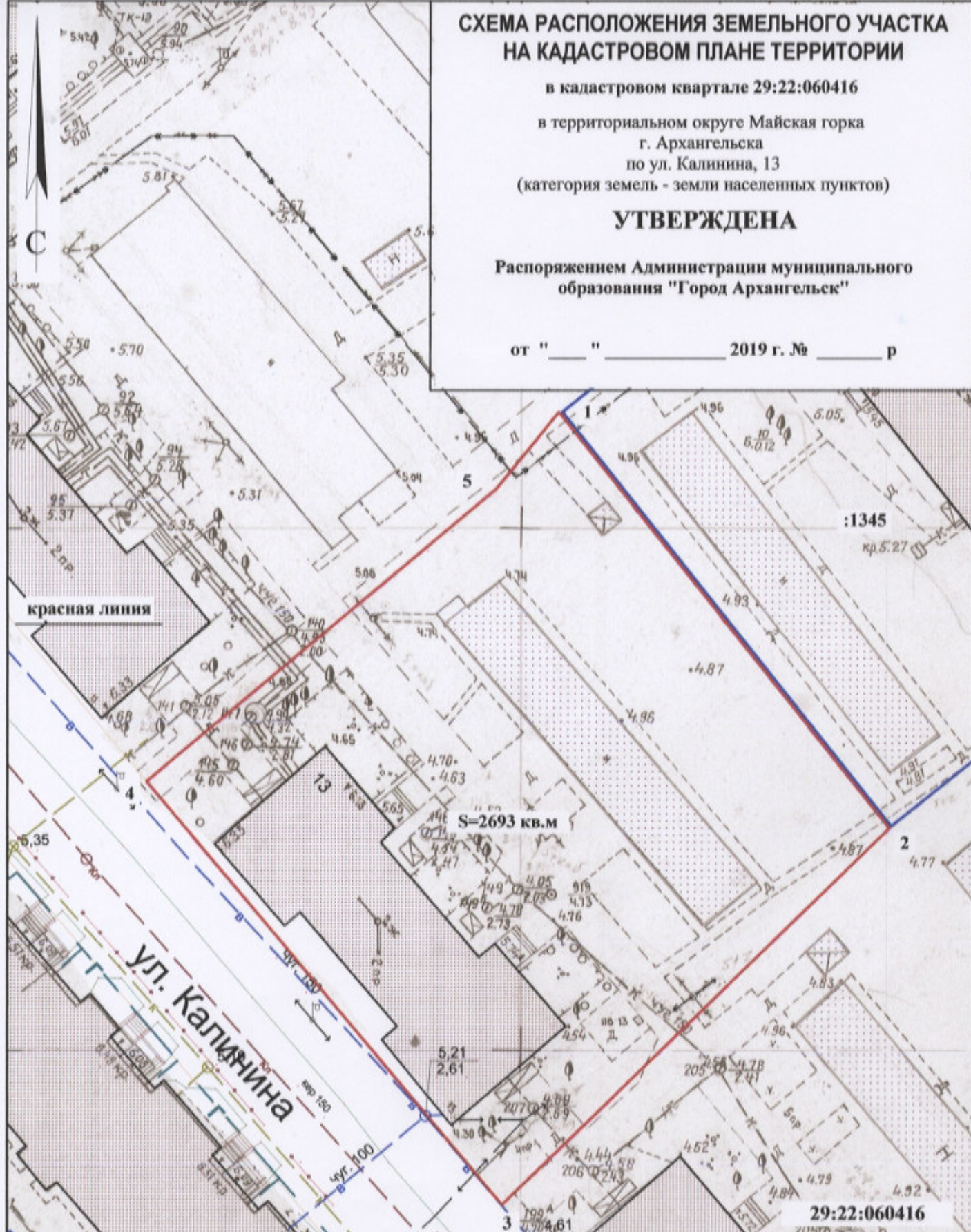
по ул. Калинина, 13

(категория земель - земли населенных пунктов)

УТВЕРЖДЕНА

Распоряжением Администрации муниципального образования "Город Архангельск"

от "___" _____ 2019 г. № _____ р



Система координат МСК-29

Условный номер земельного участка

Площадь земельного участка 2693 кв.м

Обозначение характерных точек границ	координаты, м	
	X	Y
1	649066.49	2525603.13
2	649027.88	2525636.42
3	648990.27	2525600.48
4	649029.46	2525564.75
5	649058.75	2525597.28

УСЛОВНЫЕ ОБОЗНАЧЕНИЯ:

- изображение границ образуемого земельного участка
- изображение границ учтенных земельных участков
- 29:22:060416** надпись кадастрового номера кадастрового квартала
- :1345** надпись кадастрового номера земельного участка

Масштаб 1 : 500

СХЕМА РАСПОЛОЖЕНИЯ ЗЕМЕЛЬНОГО УЧАСТКА НА КАДАСТРОВОМ ПЛАНЕ ТЕРРИТОРИИ

в кадастровом квартале 29:22:090109

в Цигломенском территориальном округе

г. Архангельска

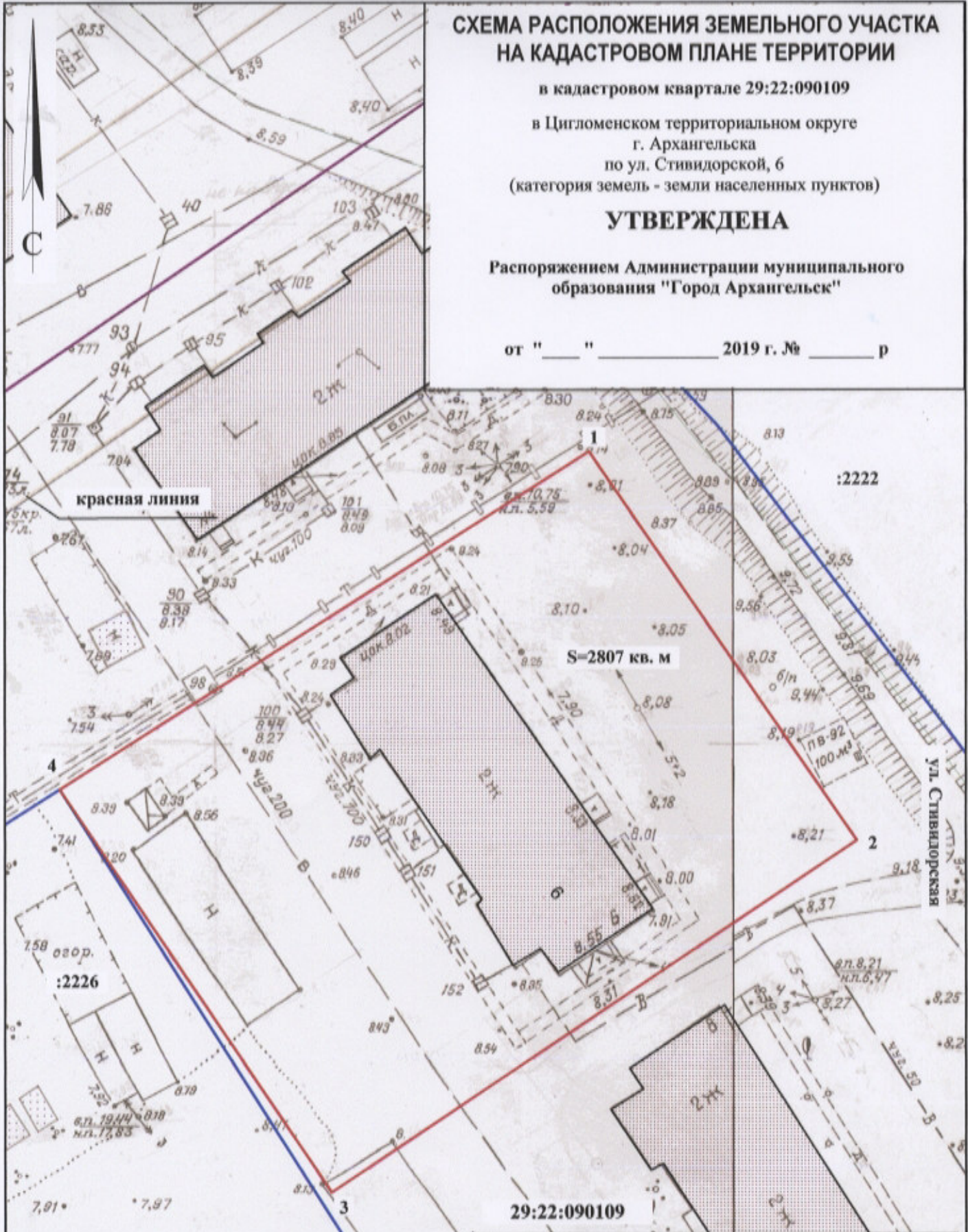
по ул. Стивидорской, 6

(категория земель - земли населенных пунктов)

УТВЕРЖДЕНА

Распоряжением Администрации муниципального
образования "Город Архангельск"

от " ___ " _____ 2019 г. № _____ р



Система координат МСК-29		
Условный номер земельного участка		
Площадь земельного участка 2807 кв. м		
Обозначение	координаты, м	
характерных	X	Y
точек границы		
1	650750.64	2510307.34
2	650714.19	2510334.60
3	650678.45	2510285.18
4	650716.22	2510257.46

УСЛОВНЫЕ ОБОЗНАЧЕНИЯ:

- изображение границ образуемого земельного участка
- изображение границ учтенных земельных участков

29:22:090109 надпись кадастрового номера кадастрового квартала

:2226 надпись кадастрового номера земельного участка

Масштаб 1 : 500

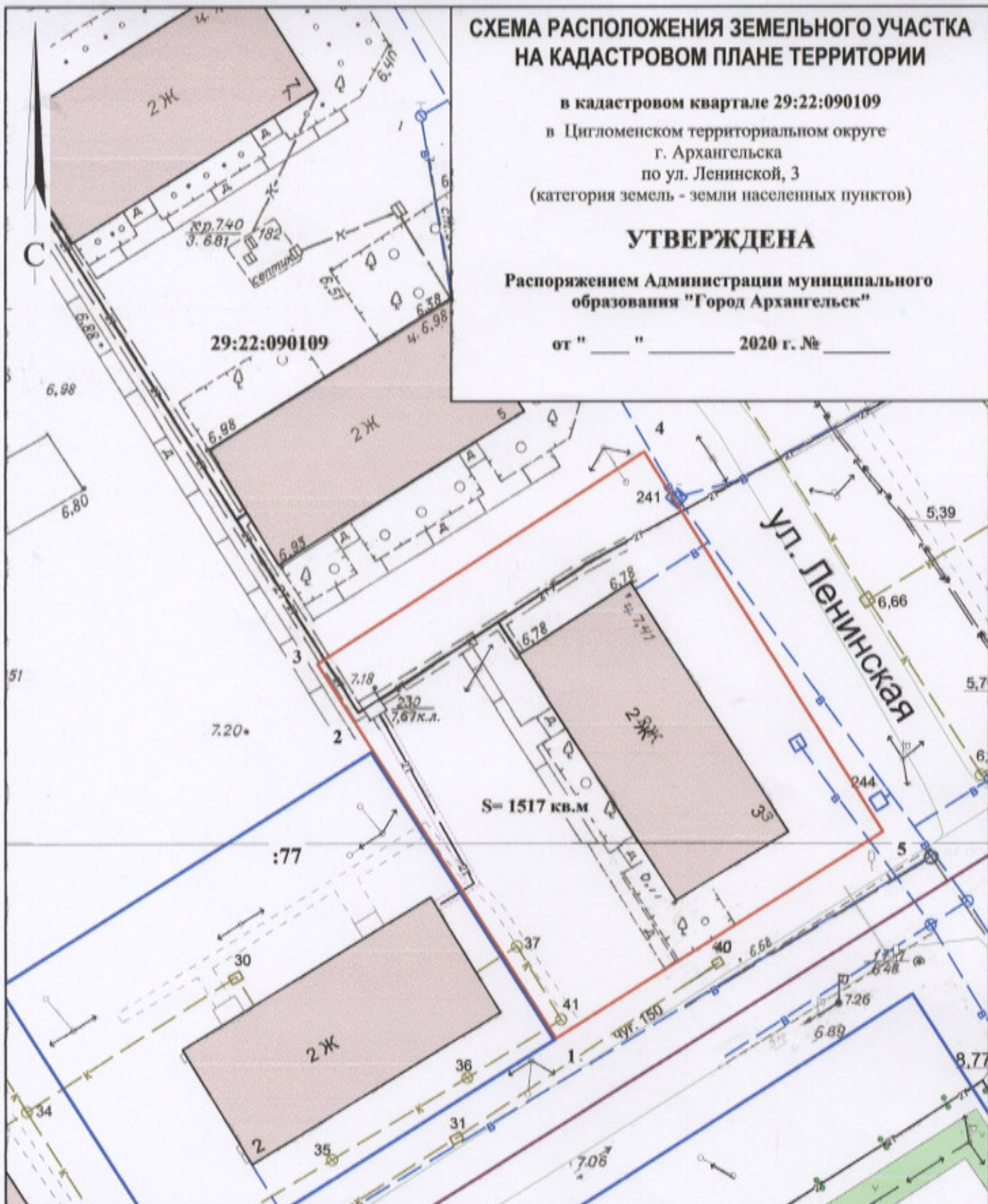
СХЕМА РАСПОЛОЖЕНИЯ ЗЕМЕЛЬНОГО УЧАСТКА НА КАДАСТРОВОМ ПЛАНЕ ТЕРРИТОРИИ

в кадастровом квартале 29:22:090109
в Цигломенском территориальном округе
г. Архангельска
по ул. Ленинской, 3
(категория земель - земли населенных пунктов)

УТВЕРЖДЕНА

Распоряжением Администрации муниципального
образования "Город Архангельск"

от " ____ " _____ 2020 г. № _____



Система координат МСК-29

Условный номер земельного участка

Площадь земельного участка 1517 кв.м.

Обозначение характерных точек грани	координаты, м	
	X	Y
1	650080.06	2510999.83
2	650106.26	2510981.69
3	650114.18	2510976.18
4	650135.18	2511005.99
5	650100.53	2511029.72

УСЛОВНЫЕ ОБОЗНАЧЕНИЯ:

- граница образуемого земельного участка
- граница учтенных земельных участков
- 29:22:090109 номер кадастрового квартала
- :77 кадастровый номер земельного участка

Масштаб 1 : 500

СХЕМА РАСПОЛОЖЕНИЯ ЗЕМЕЛЬНОГО УЧАСТКА НА КАДАСТРОВОМ ПЛАНЕ ТЕРРИТОРИИ

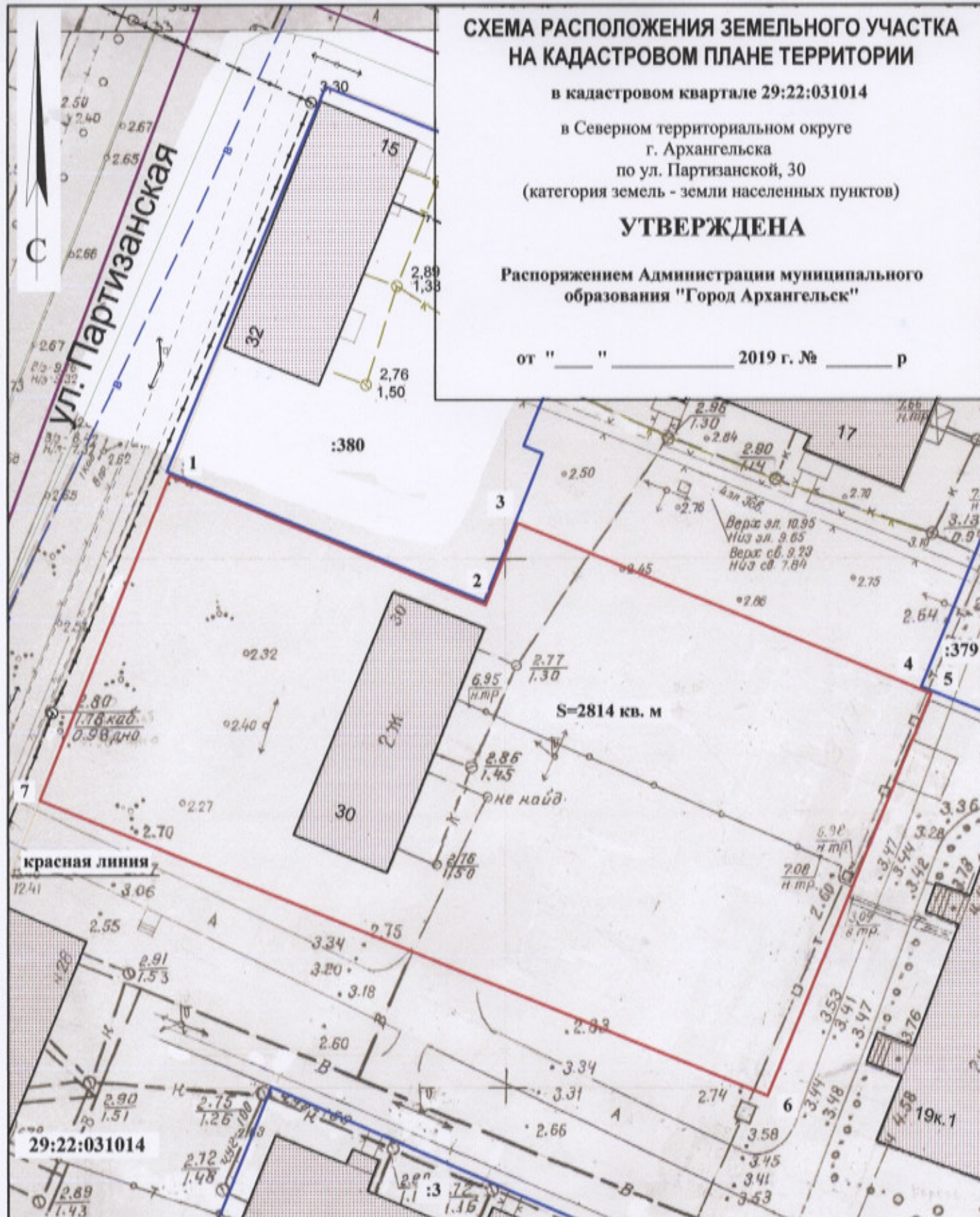
в кадастровом квартале 29:22:031014

в Северном территориальном округе
г. Архангельска
по ул. Партизанской, 30
(категория земель - земли населенных пунктов)

УТВЕРЖДЕНА

Распоряжением Администрации муниципального
образования "Город Архангельск"

от "___" _____ 2019 г. № _____ р



Система координат МСК-29

Условный номер земельного участка

Площадь земельного участка 2814 кв. м

Обозначение характерных точек границ	координаты, м	
	X	Y
1	657746.14	2522332.86
2	657735.05	2522363.29
3	657742.90	2522366.07
4	657728.65	2522404.80
5	657728.26	2522405.90
6	657689.65	2522391.82
7	657714.98	2522321.67

УСЛОВНЫЕ ОБОЗНАЧЕНИЯ:

- изображение границ образуемого земельного участка
- изображение границ учтенных земельных участков
- 29:22:031014** надпись кадастрового номера кадастрового квартала
- :3** надпись кадастрового номера земельного участка

Масштаб 1 : 500

СХЕМА РАСПОЛОЖЕНИЯ ЗЕМЕЛЬНОГО УЧАСТКА НА КАДАСТРОВОМ ПЛАНЕ ТЕРРИТОРИИ

в кадастровом квартале 29:22:050106

в Ломоносовском территориальном округе

г. Архангельска

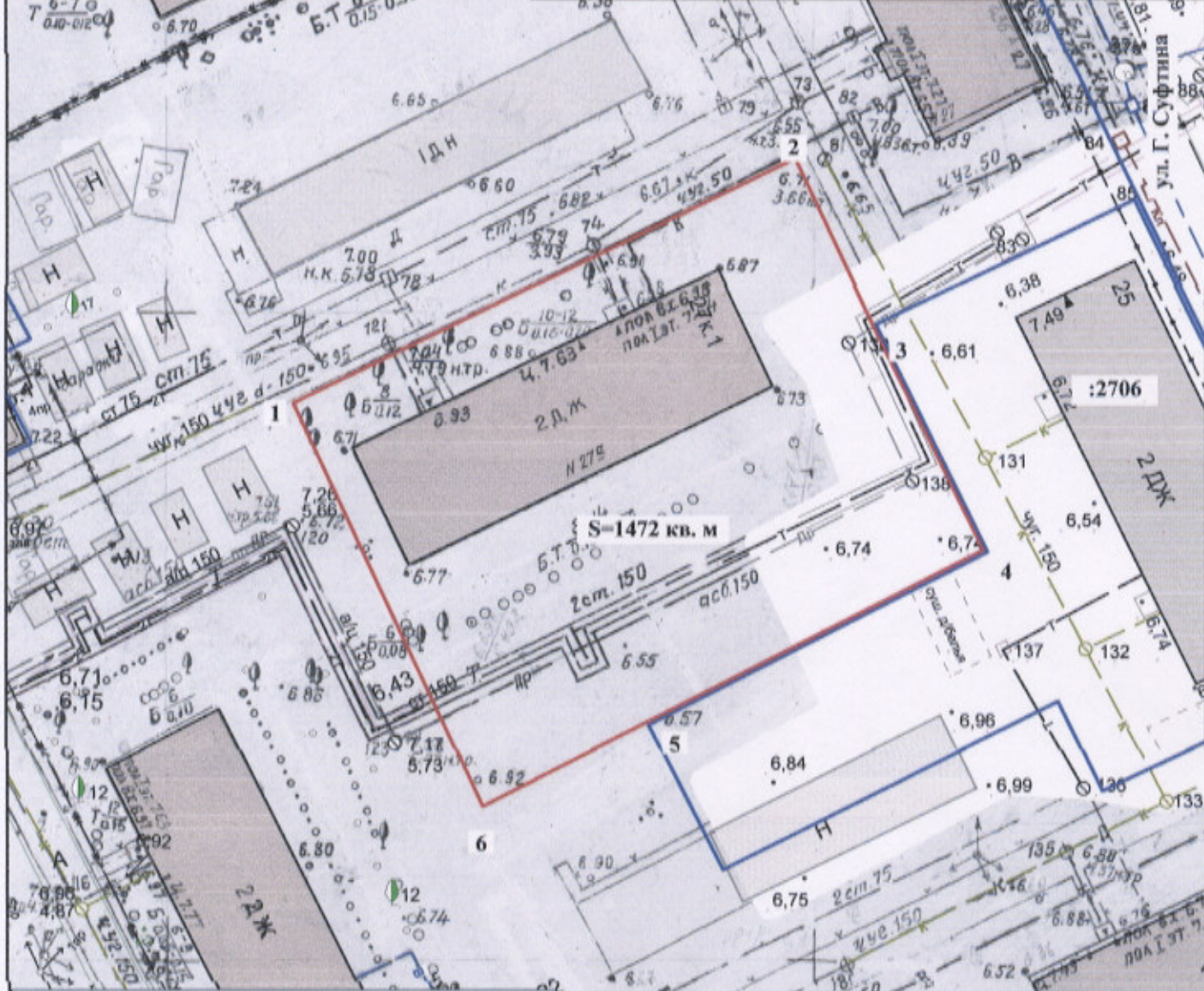
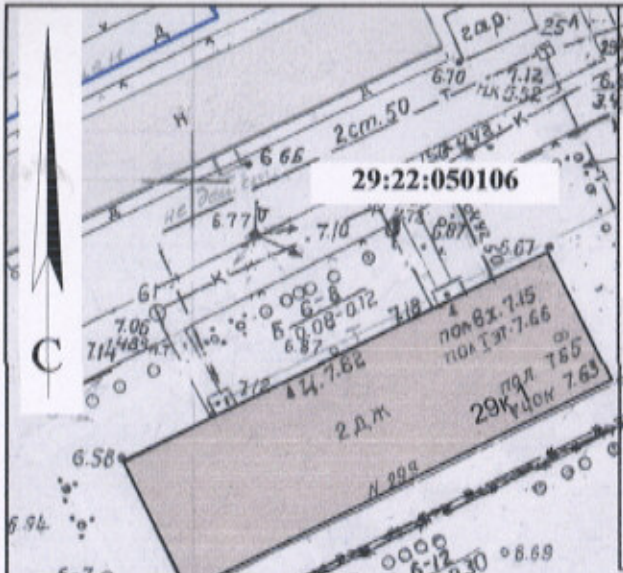
по ул. Г. Суфтина, 27, корпус 1

(категория земель - земли населенных пунктов)

УТВЕРЖДЕНА

Распоряжением Администрации муниципального
образования "Город Архангельск"

от "___" _____ 2020 г. № _____ р



Система координат МСК-29

Условный номер земельного участка

Площадь земельного участка 1472 кв. м

Обозначение характерных точек границы	координаты, м	
	X	Y
1	651859.59	2520597.86
2	651879.95	2520635.85
3	651867.27	2520642.44
4	651850.25	2520651.63
5	651835.99	2520626.14
6	651829.01	2520613.61

УСЛОВНЫЕ ОБОЗНАЧЕНИЯ:

- изображение границ образуемого земельного участка
- изображение границ учтенных земельных участков
- 29:22:050106** надпись кадастрового номера кадастрового квартала
- :2706** надпись кадастрового номера земельного участка

Масштаб 1 : 500

СХЕМА РАСПОЛОЖЕНИЯ ЗЕМЕЛЬНОГО УЧАСТКА НА КАДАСТРОВОМ ПЛАНЕ ТЕРРИТОРИИ

в кадастровом квартале 29:22:031015

в Северном территориальном округе
г. Архангельска
по ул.Кировской, 15/ул. Горького, 1
(категория земель - земли населенных пунктов)

УТВЕРЖДЕНА

Распоряжением Администрации муниципального
образования "Город Архангельск"

от "___" _____ 2020 г. № _____ р

29:22:031015

S=1577 кв. м

ул. Кировская

:8730

красная линия 3,31

Система координат МСК-29

Условный номер земельного участка

Площадь земельного участка 1577 кв. м

Обозначение характерных точек границ	координаты, м	
	X	Y
1	657671.21	2522077.28
2	657665.70	2522093.68
3	657656.47	2522121.13
4	657624.62	2522110.73
5	657639.09	2522065.90
6	657668.12	2522076.23

УСЛОВНЫЕ ОБОЗНАЧЕНИЯ:

- изображение границ образуемого земельного участка
- изображение границ учтенных земельных участков
- 29:22:031015 надпись кадастрового номера кадастрового квартала
- :183 надпись кадастрового номера земельного участка

Масштаб 1 : 500

29:22:031605

СХЕМА РАСПОЛОЖЕНИЯ ЗЕМЕЛЬНОГО УЧАСТКА НА КАДАСТРОВом ПЛАНЕ ТЕРРИТОРИИ

в кадастровом квартале 29:22:031605

в Северном территориальном округе

г. Архангельска

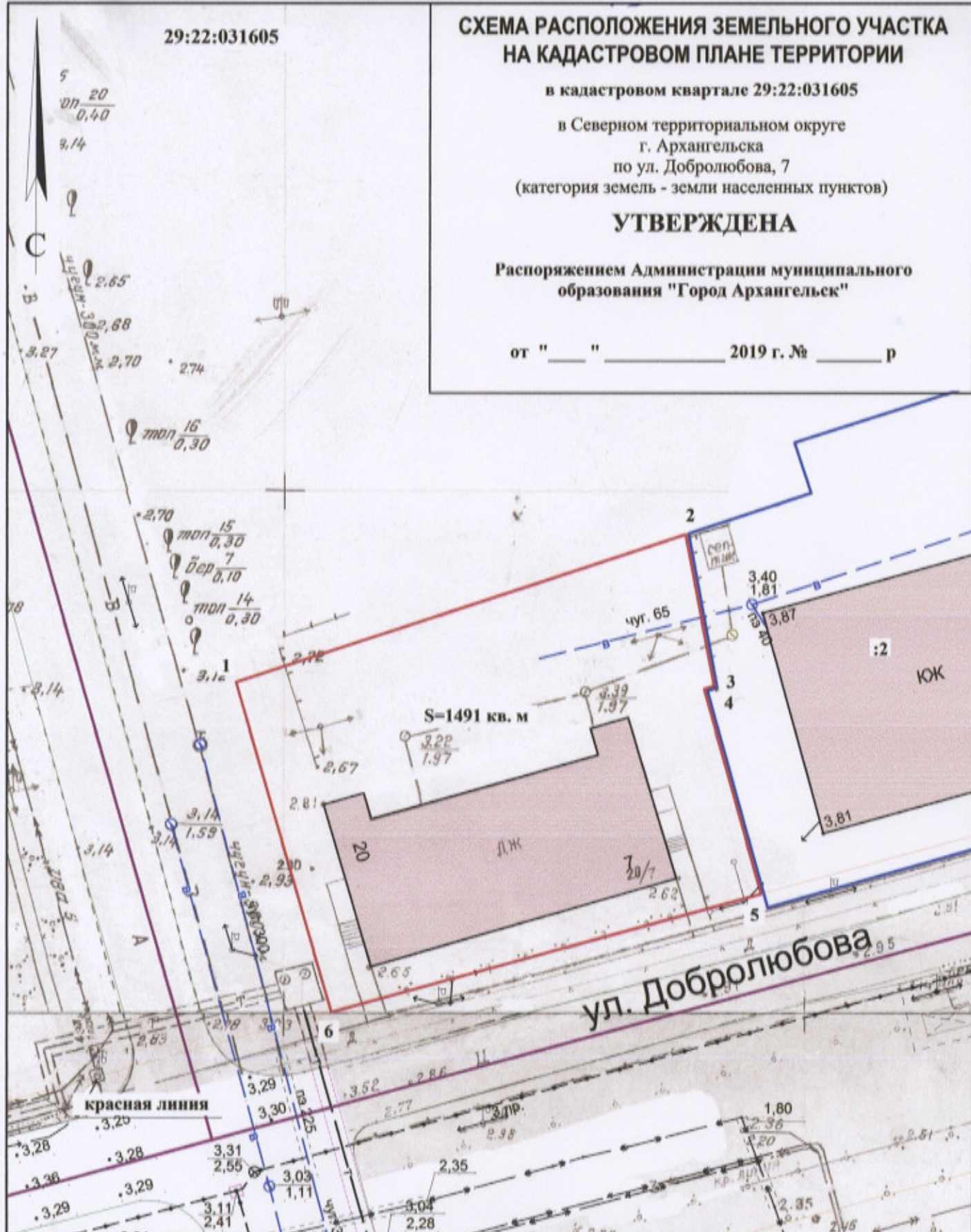
по ул. Добролюбова, 7

(категория земель - земли населенных пунктов)

УТВЕРЖДЕНА

Распоряжением Администрации муниципального образования "Город Архангельск"

от "___" _____ 2019 г. № _____ р



Система координат МСК-29

Условный номер земельного участка

Площадь земельного участка 1491 кв. м

Обозначение характерных точек границы	координаты, м	
	X	Y
1	657303.95	2521926.65
2	657319.82	2521969.49
3	657305.20	2521972.82
4	657304.86	2521971.90
5	657285.71	2521978.05
6	657272.74	2521937.00

УСЛОВНЫЕ ОБОЗНАЧЕНИЯ:

— изображение границ образуемого земельного участка

— изображение границ учтенных земельных участков

29:22:031605 надпись кадастрового номера кадастрового квартала

:2 надпись кадастрового номера земельного участка

Масштаб 1 : 500

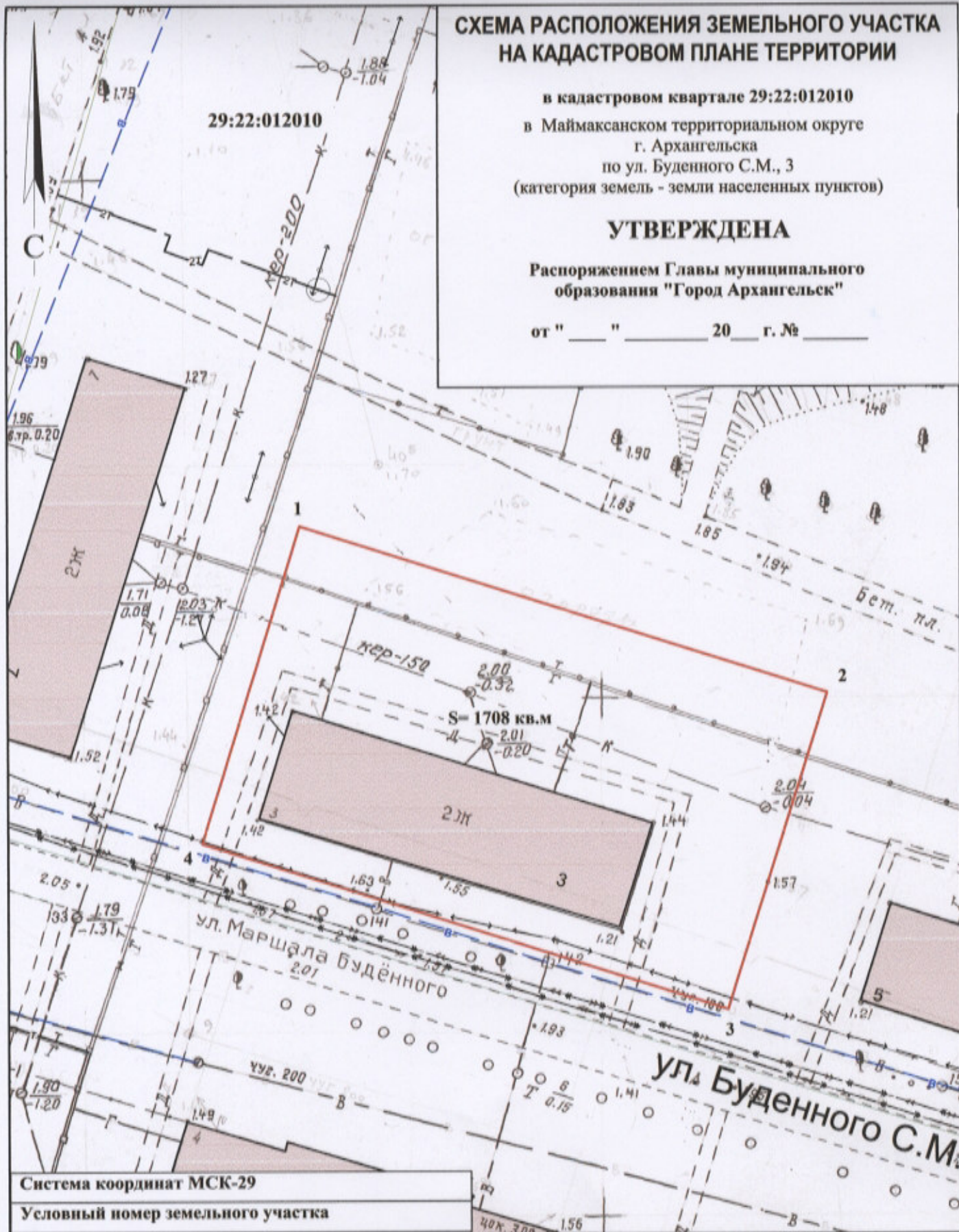
СХЕМА РАСПОЛОЖЕНИЯ ЗЕМЕЛЬНОГО УЧАСТКА НА КАДАСТРОВОМ ПЛАНЕ ТЕРРИТОРИИ

в кадастровом квартале 29:22:012010
в Маймаксанском территориальном округе
г. Архангельска
по ул. Буденного С.М., 3
(категория земель - земли населенных пунктов)

УТВЕРЖДЕНА

Распоряжением Главы муниципального образования "Город Архангельск"

от " " 20 г. №



Система координат МСК-29

Условный номер земельного участка

Площадь земельного участка 1708 кв.м.

Обозначение характерных точек границы	координаты, м	
	X	Y
1	662852.59	2519537.84
2	662838.37	2519589.38
3	662807.52	2519580.87
4	662821.69	2519529.51

УСЛОВНЫЕ ОБОЗНАЧЕНИЯ:

- граница образуемого земельного участка
- граница учтенных земельных участков

29:22:012010 номер кадастрового квартала

Масштаб 1 : 500

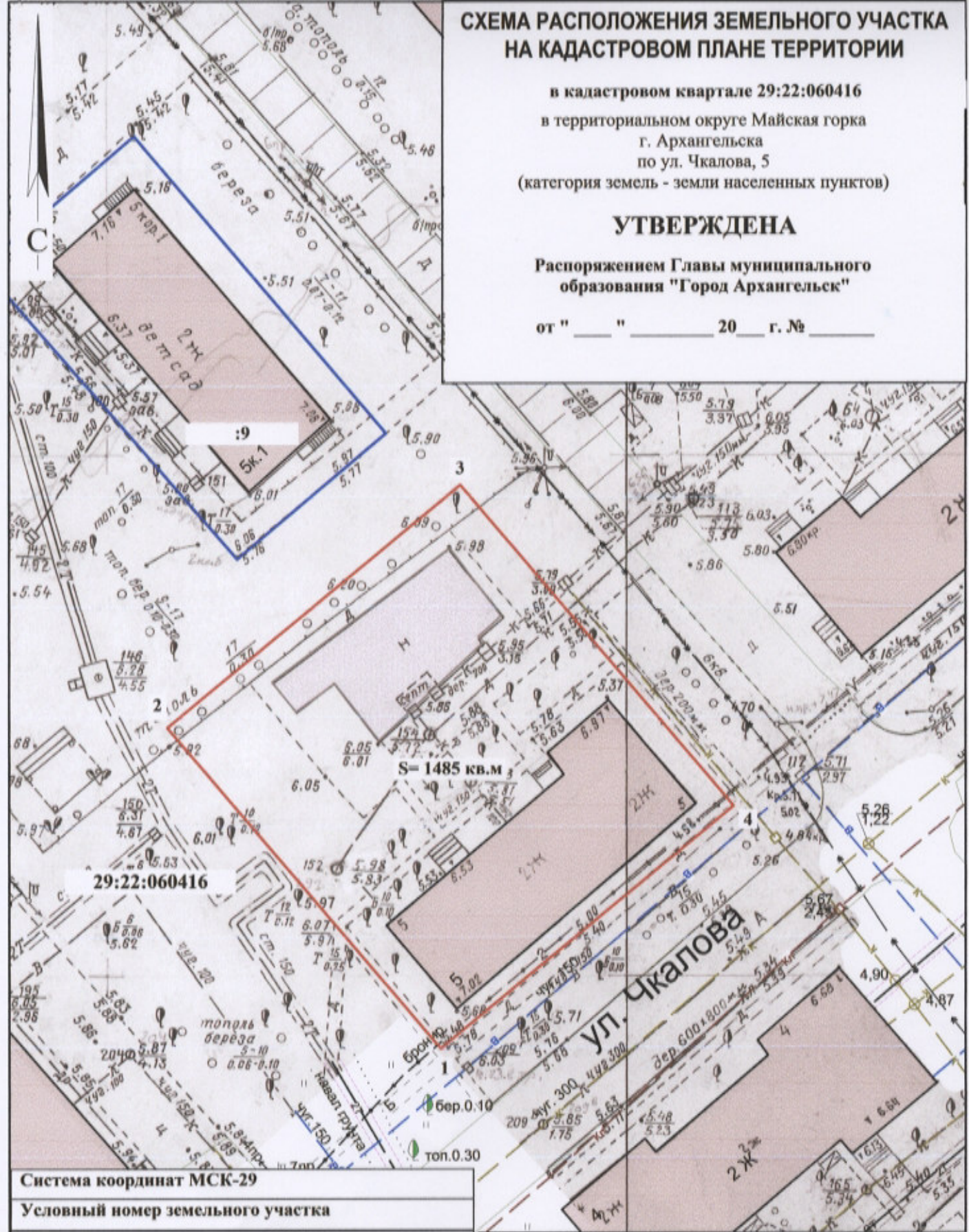
СХЕМА РАСПОЛОЖЕНИЯ ЗЕМЕЛЬНОГО УЧАСТКА НА КАДАСТРОВом ПЛАНЕ ТЕРРИТОРИИ

в кадастровом квартале 29:22:060416
в территориальном округе Майская горка
г. Архангельска
по ул. Чкалова, 5
(категория земель - земли населенных пунктов)

УТВЕРЖДЕНА

Распоряжением Главы муниципального
образования "Город Архангельск"

от " " 20 г. №



29:22:060416

S= 1485 кв.м

ул. Чкалова

Система координат МСК-29

Условный номер земельного участка

Площадь земельного участка 1485 кв.м.

Обозначение характерных точек границ	координаты, м	
	X	Y
1	648989.79	2525384.14
2	649019.58	2525356.66
3	649043.96	2525384.00
4	649014.15	2525411.47

УСЛОВНЫЕ ОБОЗНАЧЕНИЯ:

- граница образуемого земельного участка
- граница учтенных земельных участков
- 29:22:060416 номер кадастрового квартала
- :9 кадастровый номер земельного участка

Масштаб 1 : 500